

124 - BUQUIRINHA II / AV. ENG. FRANCISCO JOSÉ LONGO (CIRCULAR NO CENTRO)

OSO 35

Horários

Dias Úteis

Sentido Centro (47)

04	05	06	07	08	09	10	11	12	13	14	15	16	17	18	19	20	21	22	23	24
40	00	00	10	25	05	05	15	00 FL	05	20	10	00	15	00 FL	15	20	05	15	35	00 TC
	20	15 FL	35		35	40	35	30	20	45	35	25	40	25	35		25	50		
	40	35	55 FL			55			35			50		50			55			
		45 FL							50											

FL - Atendimento Estrada do Florindo altura do nº 1214 (5)

TC - Terminal Central (1)

Todos os horários são via Buquirinha

Sentido Bairro (46)

04	05	06	07	08	09	10	11	12	13	14	15	16	17	18	19	20	21	22	23	24
	20	05	10 FL	00	20	00	35	10 FL	30	05	15	05	20 FL	10 FL	00	05	10	15	05 FL	25
	45	25	25	25		30	50	35		20	40 FL	30 FL	45	35	20	25	55	45	40	
		45	40	55		55		55		30		55			40					
										50										

FL - Atendimento Estrada do Florindo altura do nº 1214 (7)

Todos os horários são via Buquirinha

Sábado

Sentido Centro (26)

04	05	06	07	08	09	10	11	12	13	14	15	16	17	18	19	20	21	22	23	24
	05	10 FL	03	18	28	28	03	20	18	03	10	35		00	40 TC	30		05	30 TC	
	42	37	53	53			38	53		50	43			50						

TC - Terminal Central (2)

FL - Atendimento Estrada do Florindo altura do nº 1214 (1)

Todos os horários são via Buquirinha

Sentido Bairro (22)

04	05	06	07	08	09	10	11	12	13	14	15	16	17	18	19	20	21	22	23	24
	45		00	38	03	18	18	28	10	08	35	28	20 FL	45	35		10	45		
			27		38		53		43	53										
			53																	

FL - Atendimento Estrada do Florindo altura do nº 1214 (1)

Todos os horários são via Buquirinha

Domingo**Sentido Centro (21)**

04	05	06	07	08	09	10	11	12	13	14	15	16	17	18	19	20	21	22	23	24
	05	35	25	15	20	25	30	20	10	00	40	30	45	40	15	20		15	40	
	40 FL									50						45				

FL - Atendimento Estrada do Florindo altura do nº 1214 (1)

Todos os horários são via Buquirinha

Sentido Bairro (19)

04	05	06	07	08	09	10	11	12	13	14	15	16	17	18	19	20	21	22	23	24
	45	30	20	10	00	05	10	15	05	45	35	25	15 FL	30	25	00	30			00
									55											

FL - Atendimento Estrada do Florindo altura do nº 1214 (1)

Todos os horários são via Buquirinha

Notas

Os horários de partida no centro são apenas para orientação dos usuários.

Itinerário**Principal****Sentido Centro**

Rua Antônio de Assis Dias (PED N-480)
 Rua Pedra de Água
 Rua Ubiratã Mendes
 Estrada do Florindo
 Rodovia SP-50
 Rua Caetano Alves Camargo
 Av. Benedito de Oliveira e Silva
 Retorno no encontro com a Rua Ana Angélica de Oliveira Pinto
 Av. Benedito de Oliveira e Silva
 Rua Caetano Alves Camargo
 Rodovia SP-50
 Av. Rui Barbosa
 Rua Alziro Lebrão
 Rua Audemo Veneziani
 Ponte Minas Gerais
 Rua Capitão Elisiário
 Av. Rui Barbosa
 Viaduto dos Expedicionários

Principal**Sentido Bairro**

Av. Engenheiro Francisco José Longo (PED C-011)
 Praça Cândido Dias Castejon
 Av. Dr. João Guilhermino
 Rua Dolzani Ricardo
 Rua Antônio Saes
 Rua Francisco Rafael
 Rua Siqueira Campos
 Praça Padre João
 Av. Tenente Névio Baracho
 Viaduto Tenente João Alves Cardoso
 Av. Olivo Gomes
 Av. Princesa Isabel
 Rua Manoel Rodrigues de Moraes
 Ponte Minas Gerais
 Rua Audemo Veneziani
 Rodovia SP-50
 Rua Caetano Alves Camargo
 Av. Benedito de Oliveira e Silva

Rua Ana Eufrásia
Av. São José
Av. Madre Thereza
Rua Luiz Jacinto
Praça Rotary
Rua Euclides Miragaia
Praça Dr. Manoel de Abreu
Av. Dr. Ademar de Barros
Av. Heitor Villa-Lobos
Av. Engenheiro Francisco José Longo (PED C-011)

Retorno no encontro com a Rua Ana Angélica de Oliveira Pinto
Av. Benedito de Oliveira e Silva
Rua Caetano Alves Camargo
Rodovia SP-50
Estrada do Florindo
Rua Ubiratã Mendes
Rua Pedra de Água
Rua Antônio de Assis Dias (PED N-480)

Atendimento Estrada do Florindo

Sentido Centro

Rua Antônio de Assis Dias (PED N-480)
Rua Pedra de Água
Rua Ubiratã Mendes
Estrada do Florindo
Retorno em frente ao nº 1214 (PED N-466)
Estrada do Florindo
Rodovia SP-50
Rua Caetano Alves Camargo
Av. Benedito de Oliveira e Silva
Retorno no encontro com a Rua Ana Angélica de Oliveira Pinto
Av. Benedito de Oliveira e Silva
Rua Caetano Alves Camargo
Rodovia SP-50
Av. Rui Barbosa
Rua Alziro Lebrão
Rua Audemo Veneziani
Ponte Minas Gerais
Rua Capitão Elisiário
Av. Rui Barbosa
Viaduto dos Expedicionários
Rua Ana Eufrásia
Av. São José
Av. Madre Thereza
Rua Luiz Jacinto
Praça Rotary
Rua Euclides Miragaia
Praça Dr. Manoel de Abreu
Av. Dr. Ademar de Barros
Av. Heitor Villa-Lobos
Av. Engenheiro Francisco José Longo (PED C-011)

Atendimento Estrada do Florindo

Sentido Bairro

Av. Engenheiro Francisco José Longo (PED C-011)
Praça Cândido Dias Castejon
Av. Dr. João Guilhermino
Rua Dolzani Ricardo
Rua Antônio Saes
Rua Francisco Rafael
Rua Siqueira Campos
Praça Padre João
Av. Tenente Névio Baracho
Viaduto Tenente João Alves Cardoso
Av. Olivo Gomes
Av. Princesa Isabel
Rua Manoel Rodrigues de Moraes
Ponte Minas Gerais
Rua Audemo Veneziani
Rodovia SP-50
Estrada do Florindo
Retorno em frente ao nº 1214 (PED N-466)
Estrada do Florindo
Rua Ubiratã Mendes
Rua Pedra de Água
Rua Antônio de Assis Dias (PED N-480)

Terminal Central

Sentido Centro

Rua Antônio de Assis Dias (PED N-480)

Rua Pedra de Água

Rua Ubiratã Mendes

Estrada Municipal do Florindo

Rodovia SP-50

Rua Caetano Alves Camargo

Av. Benedito de Oliveira e Silva

Retorno no encontro com a Rua Ana Angélica de Oliveira Pinto

Av. Benedito de Oliveira e Silva

Rua Caetano Alves Camargo

Rodovia SP-50

Av. Rui Barbosa

Rua Alziro Lebrão

Rua Audemo Veneziani

Ponte Minas Gerais

Rua Capitão Elisiário

Av. Rui Barbosa

Viaduto dos Expedicionários

Rua Ana Eufrásia

Av. São José

Rua Flávio Berling Macedo

Av. Tenente Névio Baracho

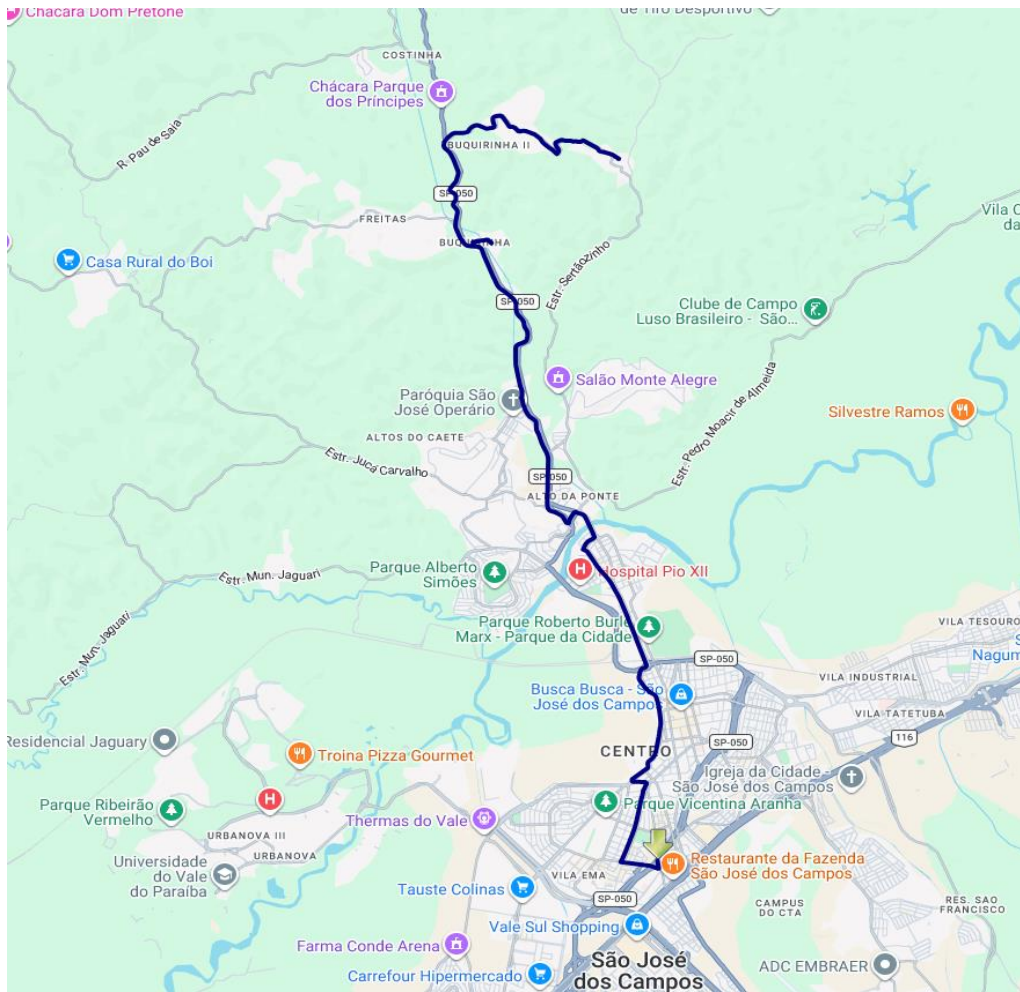
Praça Padre João

Terminal Central (PED TC-PLAT 18)

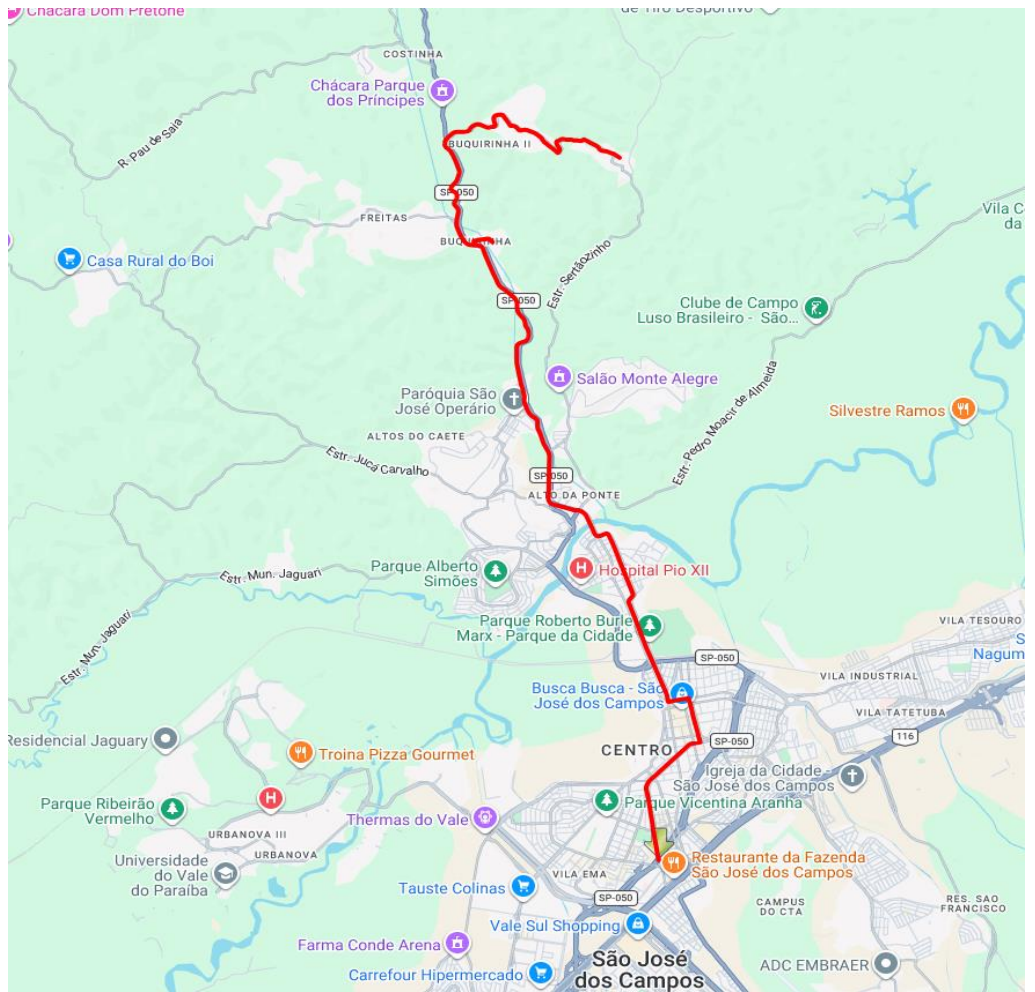
Mapa dos Itinerários da Linha

Itinerário Principal

Sentido Centro

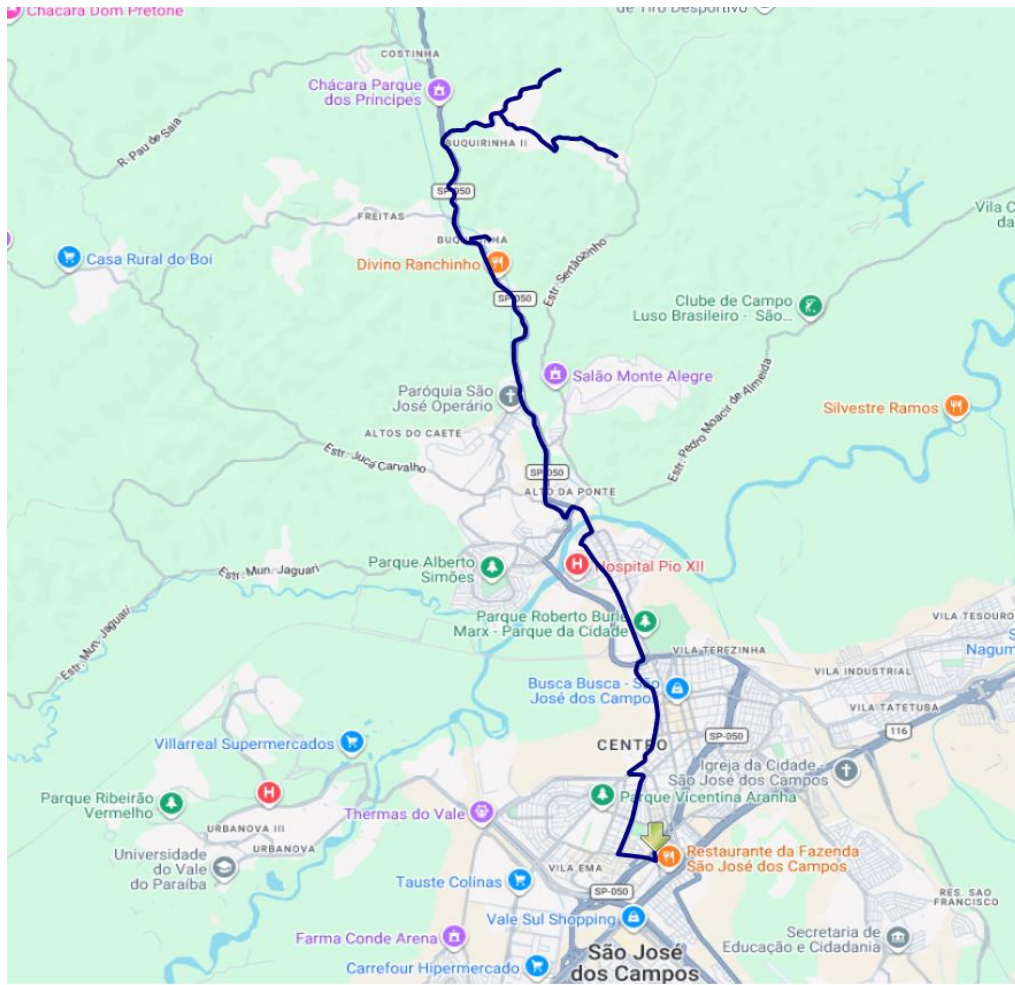


Sentido Bairro

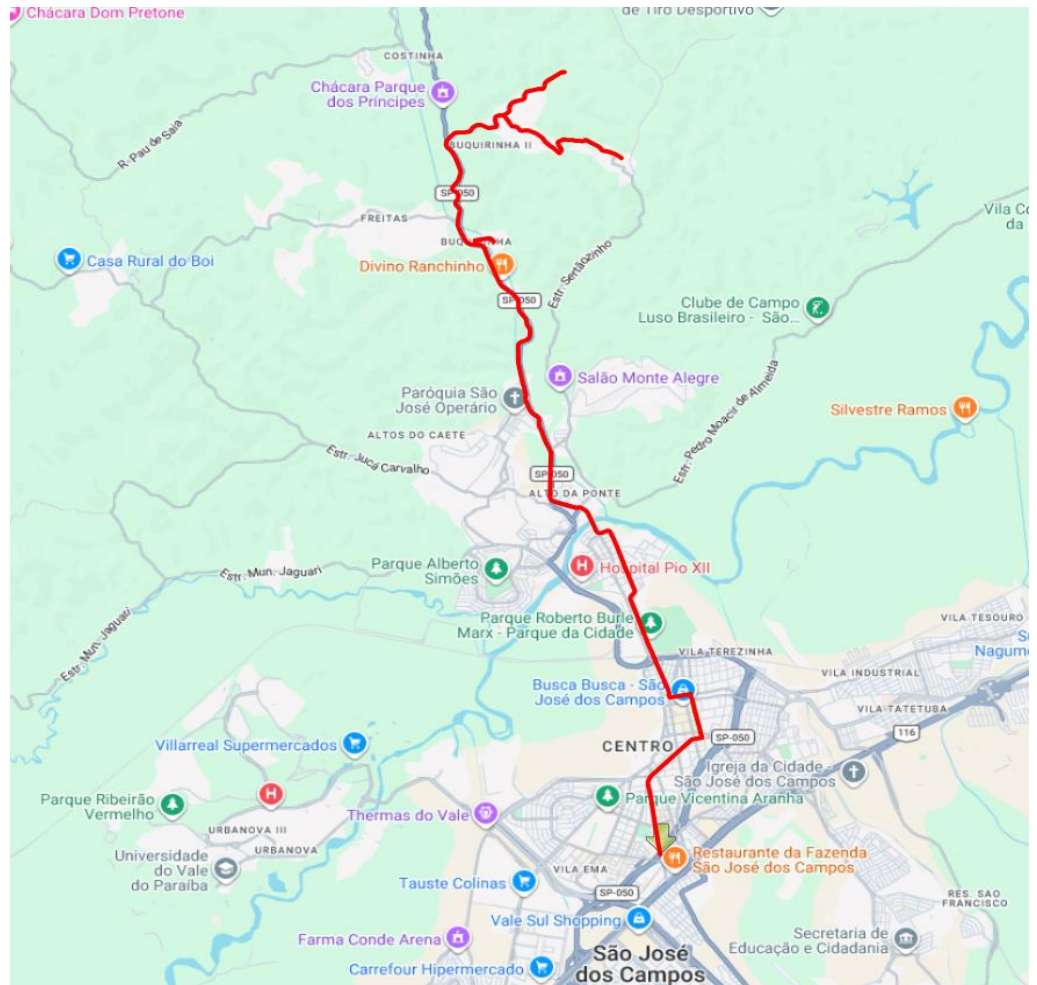


Atendimento Estrada do Florindo

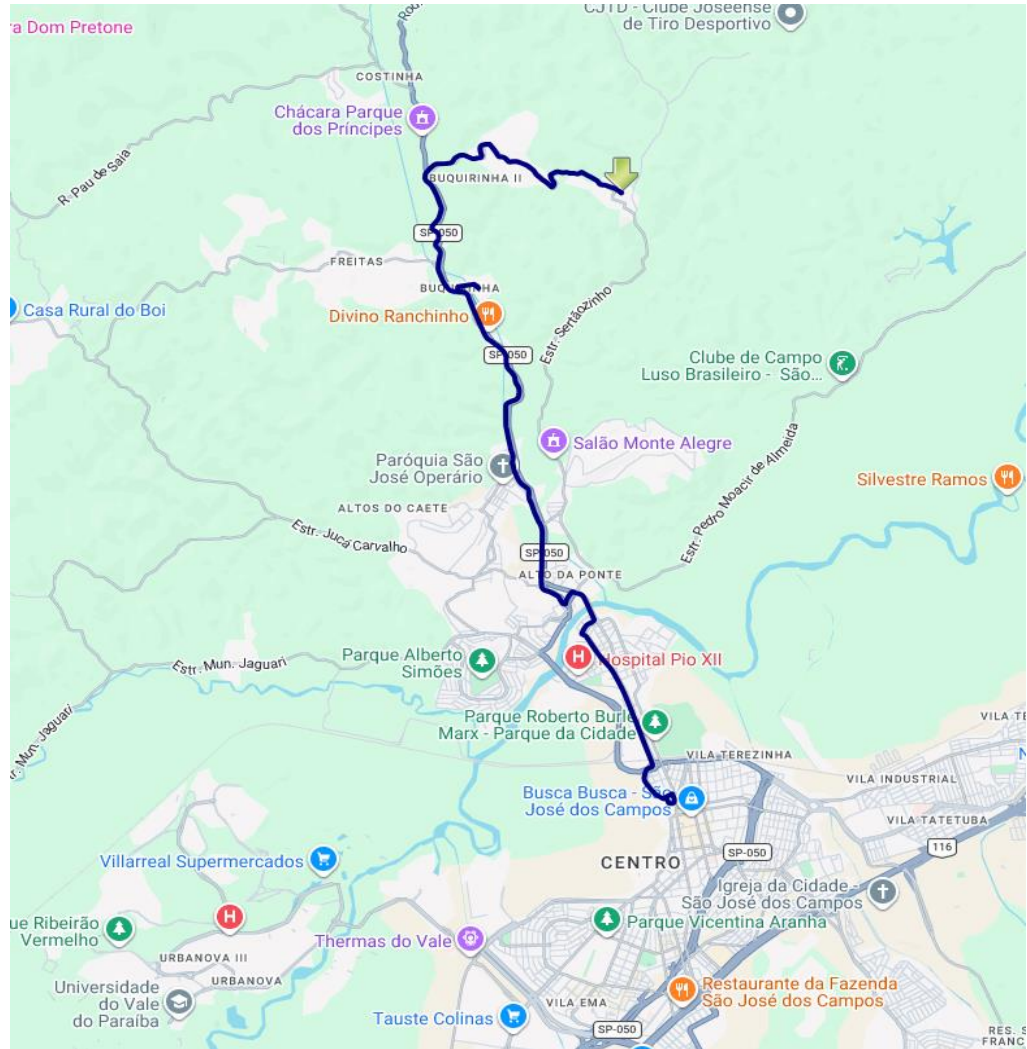
Sentido Centro



Sentido Bairro



Terminal Central
Sentido Centro



Data de Alteração

01/06/2026