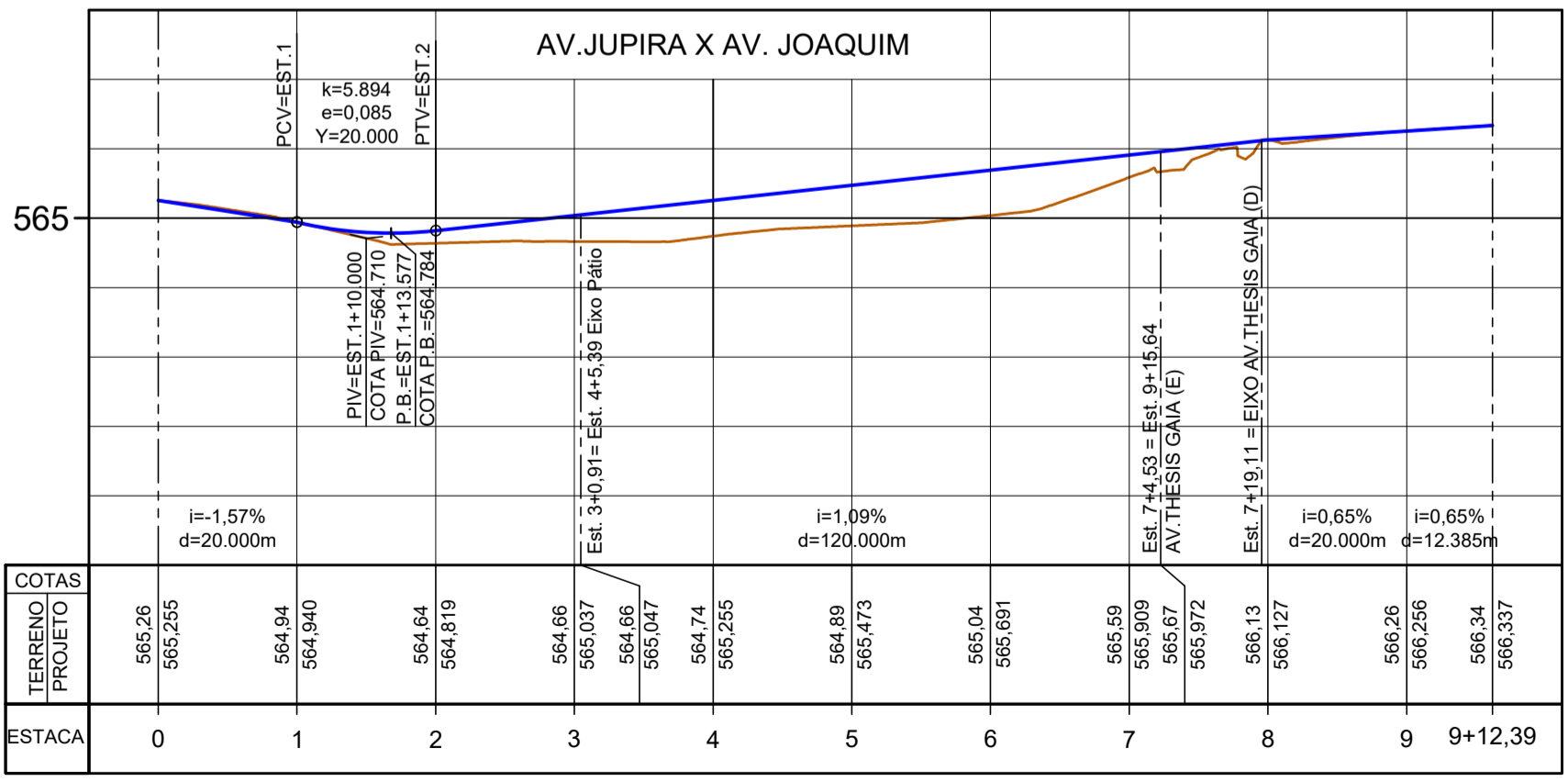
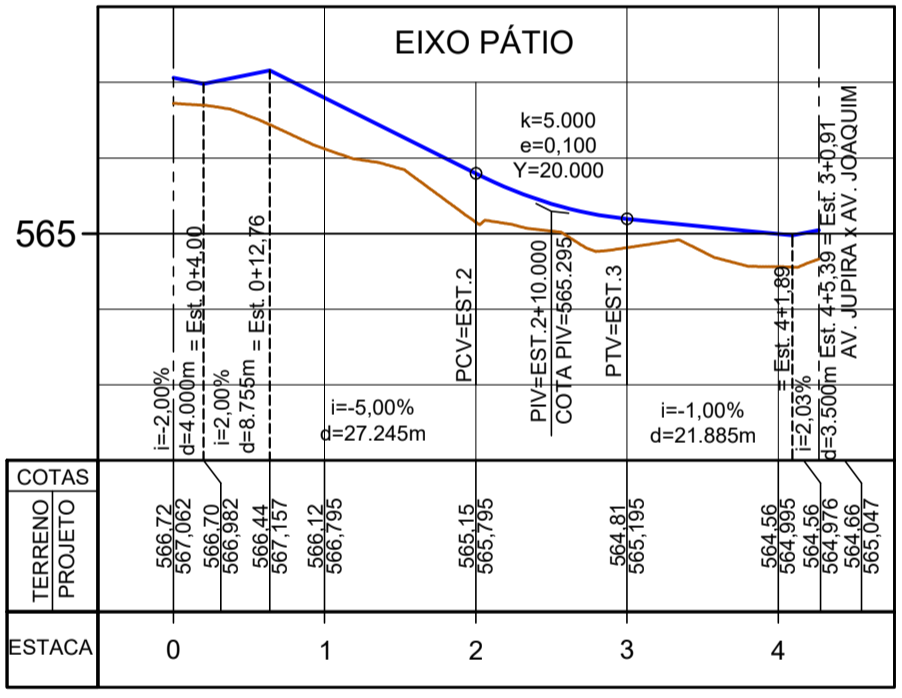
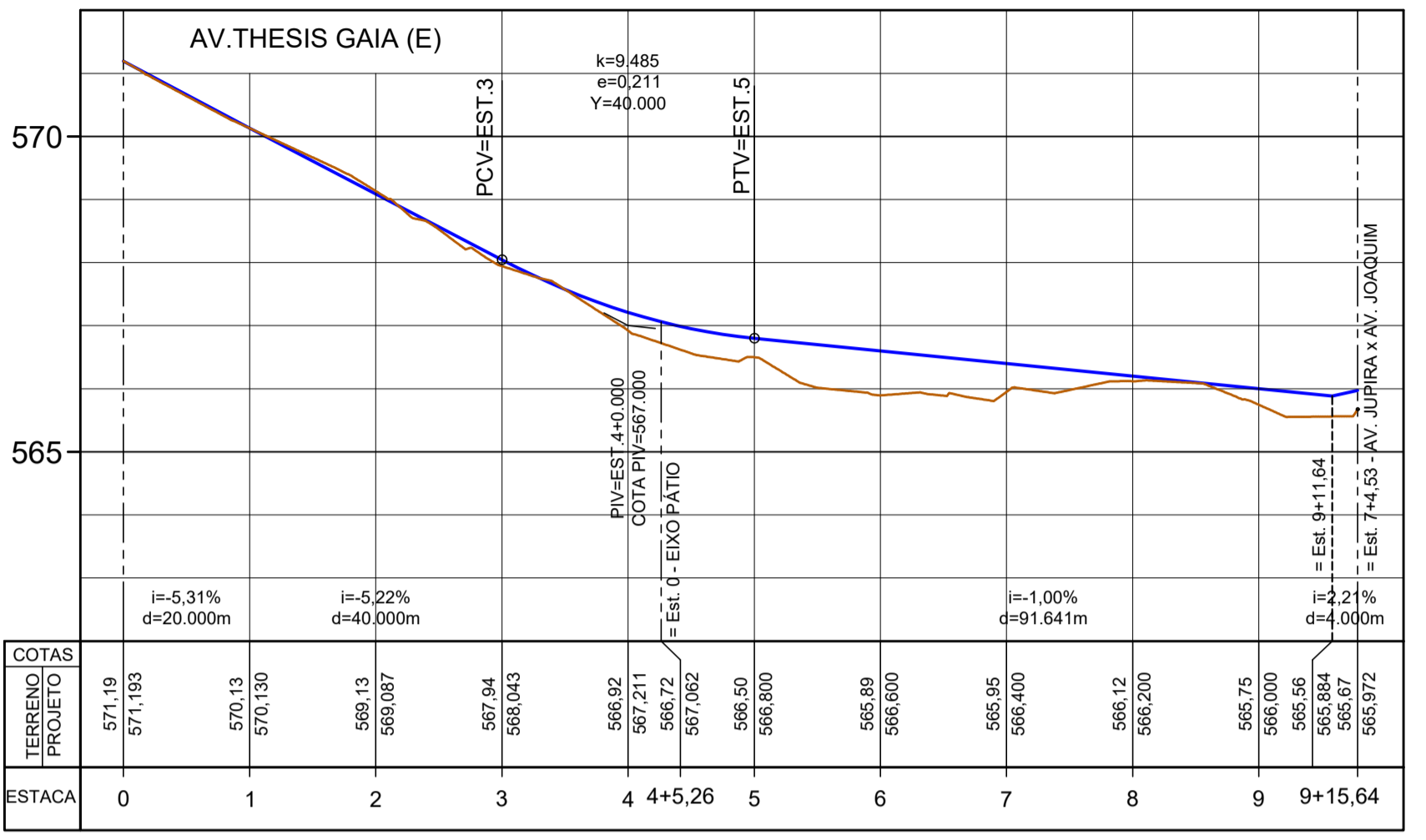


PROJETO TÉCNICO DE ARRUAAMENTO
ESCALA: 1:500



COORDENADAS UTM ESTAQUEAMENTO AV. THESIS GAIA			COORDENADAS UTM ESTAQUEAMENTO EIXO PÁTIO			COORDENADAS UTM ESTAQUEAMENTO AV. JUPIRA X AV. JOAQUIM		
Estaca	Norte	Este	Estaca	Norte	Este	Estaca	Norte	Este
0	7.435.960,195	418.678,619	0	7.436.022,080	418.737,265	0	7.436.105,378	418.668,750
1	7.435.974,712	418.692,376	PC=0+5,44	7.436.025,824	418.733,314	1	7.436.105,077	418.688,748
2	7.435.989,229	418.706,133	PT=0+17,85	7.436.036,937	418.728,633	2	7.436.104,776	418.708,745
3	7.436.003,745	418.719,890	1	7.436.039,084	418.728,666	3	7.436.104,475	418.728,743
4	7.436.018,262	418.733,647	2	7.436.059,082	418.728,966	4	7.436.104,174	418.748,741
5	7.436.032,779	418.747,405	3	7.436.079,080	418.729,267	5	7.436.103,874	418.768,739
6	7.436.047,296	418.761,162	4	7.436.099,077	418.729,568	6	7.436.103,573	418.788,736
7	7.436.061,813	418.774,919	4+5,39	7.436.104,462	418.729,649	PC=6+12,11	7.436.103,391	418.800,845
8	7.436.076,330	418.788,676				7	7.436.102,866	418.808,714
9	7.436.090,847	418.802,433				PCR=7+17,68	7.436.098,781	418.825,872
9+15,64	7.436.102,199	418.813,192				8	7.436.098,011	418.828,064
						PT=8+19,38	7.436.093,538	418.846,895
						9	7.436.093,453	418.847,506
						9+12,39	7.436.091,730	418.859,770

PERFIL LONGITUDINAL
ESCALAS: H = 1:1000 / V = 1:100



- LEGENDA:**
- GUIA SARJETA EXISTENTE
 - GUIA SARJETA IMPLANTAR - 1.055,00m
 - - - GUIA SARJETA RETIRAR
 - FECHAMENTO - MURETA h=0,50m - GRADIL h=1,50m - 277,00m
 - PAVIMENTO ASFALTICO EXISTENTE
 - PAVIMENTO ASFALTICO RECONSTRUIR - 1.620,00m²
 - PAVIMENTO ASFALTICO IMPLANTAR - 2.781,00m²
 - PAVIMENTO ASFALTICO RECAPEAR - 450,00m²
 - PÁTIO 1 MACADAME / BRITA IMPLANTAR - 3.245,00m²
 - CALÇADA DE CONCRETO IMPLANTAR - 2.291,00m²
 - RAMPA DE ACESSIBILIDADE CONCRETO ARMADO IMPLANTAR - 171,00m²
 - GRAMA IMPLANTAR - 2.027,00m²
 - 🌳 ÁRVORES
 - 🗑️ ÁRVORES SUPRIMIR - 07 UNIDADES
 - ⊕ POSTE CONCRETO
 - ⊕ POSTE DE MADEIRA
 - ⊕ POSTE DE MADEIRA RELOCAR - 01 UNIDADE
 - 👤 BOCA DE LOBO SIMPLES
 - 👤 BOCA DE LOBO DUPLA
 - 👤 BOCA DE LOBO DUPLA DEMOLIR - 01 UNIDADE
 - ⊕ POÇO DE VISITA DRENAGEM
 - ⊕ POÇO DE VISITA ESGOTO
 - ➡ SENTIDO DE CIRCULAÇÃO
 - 🚏 ÔNIBUS 14,00m
 - 🚏 ÔNIBUS ARTICULADO 21,00m
- ÁREA = 5.236,84m²
PERÍMETRO = 305,06m

01	Conteiner e Rampa de Acessibilidade de Acordo com o Projeto de Sinalização	26/08/2025	RRB
REVISÃO	DESCRIÇÃO DA ALTERAÇÃO	DATA	RESPONSÁVEL
PREFEITURA DE SÃO JOSÉ DOS CAMPOS SECRETARIA DE MOBILIDADE URBANA			
Título: PÁTIO DE RECARGA ESTAÇÃO PARAISO DO SOL Projeto: PROJETO GEOMÉTRICO EXECUTIVO (Projeto Técnico de Arruamento, Perfil Longitudinal e Detalhes) Local: AVENIDA THESIS GAIA – JD PARAISO DO SOL		01/03	
levantamento topográfico	desenho	cálculo / projeto	escalas:
SEMOP	RRB	ENGº ROGÉRIO BARBOSA	ANOTADAS
arquivo	memorando	região	data
SMU.2082.LE.01.DPV.GEO.25.01.R01	007/SEMOP/DPV/2025	LESTE	14/08/2025
chefe de divisão:	diretor:	secretário de mobilidade urbana	
ENGº ANDERSON COIMBRA	ENGº RENATO DIACOV	ARQº GLÁUCIO LAMARCA ROCHA	