

Domingo**Sentido Centro (17)**

05	06	07	08	09	10	11	12	13	14	15	16	17	18	19	20	21	22	23	24	01
20	00	40	30	35	40	45	35	25	15 TC	05	45			05	35		05	40 TC		
	50																			

TC - Terminal Central (2)

Sentido Bairro (15)

05	06	07	08	09	10	11	12	13	14	15	16	17	18	19	20	21	22	23	24	01
	00	35	25	15	20	25	30	20	10	50		30		45		15	45			
	45																			

Notas

Os horários de partida na Av. Eng. Francisco José Longo são apenas para orientação dos usuários.

Itinerário**Principal****Sentido Centro**

Estrada Municipal José Benedito de Oliveira (PED N-426)
 4ª Travessa dos Freitas (até o Nº 840 – Esquina com a Travessa dos
 Estrada Municipal José Benedito de Oliveira
 Rodovia Estadual SP-50
 Av. Rui Barbosa
 Rua Alziro Lebrão
 Rua Audemo Veneziani
 Ponte Minas Gerais
 Praça Bandeirantes
 Rua Capitão Elisiário
 Av. Rui Barbosa
 Viaduto dos Expedicionários
 Rua Ana Eufrásia
 Av. São José
 Av. Madre Thereza
 Rua Luiz Jacinto
 Praça Rotary
 Rua Euclides Miragaia
 Praça Dr. Manuel de Abreu
 Av. Dr. Ademar de Barros
 Av. Heitor Villa-Lobos
 Av. Engenheiro Francisco José Longo (PED C-011)

Principal**Sentido Bairro**

Av. Engenheiro Francisco José Longo (PED C-011)
 Praça Cândido Dias Castejon
 Av. Dr. João Guilhermino
 Praça Dr. Maurício Cury
 Rua Dolzani Ricardo
 Rua Antônio Saes
 Rua Francisco Rafael
 Rua Siqueira Campos
 Praça Padre João
 Av. Tenente Névio Baracho
 Viaduto Tenente João Alves Cardoso
 Av. Olivo Gomes
 Av. Princesa Isabel
 Rua Manoel Rodrigues de Moraes
 Praça Anchieta
 Ponte Minas Gerais
 Rua Audemo Veneziani
 Rodovia Estadual SP-50
 Estrada Municipal José Benedito de Oliveira
 4ª Travessa dos Freitas (até o Nº 840 – Esquina com a Travessa dos Machados)
 Estrada Municipal José Benedito de Oliveira (PED N-426)

Mirante do Buquirinha**Sentido Centro**

Estrada Municipal José Benedito de Oliveira (PED N-426)
4ª Travessa dos Freitas (até o Nº 840 – Esquina com a Travessa dos
Estrada Municipal José Benedito de Oliveira
Av. 1
Rua 4
Retorno na Esquina com a Rua 5
Rua 4
Av. 1
Estrada Municipal José Benedito de Oliveira
Rodovia Estadual SP-50
Av. Rui Barbosa
Rua Alziro Lebrão
Rua Audemo Veneziani
Ponte Minas Gerais
Praça Bandeirantes
Rua Capitão Elisiário
Av. Rui Barbosa
Viaduto dos Expedicionários
Rua Ana Eufrásia
Av. São José
Av. Madre Thereza
Rua Luiz Jacinto
Praça Rotary
Rua Euclides Miragaia
Praça Dr. Manuel de Abreu
Av. Dr. Ademar de Barros
Av. Heitor Villa-Lobos
Av. Engenheiro Francisco José Longo (PED C-011)

Mirante do Buquirinha**Sentido Bairro**

Av. Engenheiro Francisco José Longo (PED C-011)
Praça Cândido Dias Castejon
Av. Dr. João Guilhermino
Praça Dr. Maurício Cury
Rua Dolzani Ricardo
Rua Antônio Saes
Rua Francisco Rafael
Rua Siqueira Campos
Praça Padre João
Av. Tenente Névio Baracho
Viaduto Tenente João Alves Cardoso
Av. Olivo Gomes
Av. Princesa Isabel
Rua Manoel Rodrigues de Moraes
Praça Anchieta
Ponte Minas Gerais
Rua Audemo Veneziani
Rodovia Estadual SP-50
Estrada Municipal José Benedito de Oliveira
Av 1
Rua 4
Retorno na Esquina com a Rua 5
Rua 4
Av. 1
Estrada Municipal José Benedito de Oliveira
4ª Travessa dos Freitas (até o Nº 840 – Esquina com a Travessa dos Machados)
Estrada Municipal José Benedito de Oliveira (PED N-426)

Residencial Mantiqueira**Sentido Bairro**

Av. Engenheiro Francisco José Longo (PED C-011)
Praça Cândido Dias Castejon
Av. Dr. João Guilhermino
Praça Dr. Maurício Cury
Rua Dolzani Ricardo
Rua Antônio Saes
Rua Francisco Rafael
Rua Siqueira Campos
Praça Padre João
Av. Tenente Névio Baracho

Viaduto Tenente João Alves Cardoso
Av. Olivo Gomes
Av. Princesa Isabel
Rua Manoel Rodrigues de Moraes
Praça Anchieta
Ponte Minas Gerais
Rua Audemo Veneziani
Rodovia Estadual SP-50
Av. Águas de Prata
Rotatória do Residencial Mantiqueira
Av. Águas de Prata
Rodovia Estadual SP-50
Estrada Municipal José Benedito de Oliveira
4ª Travessa dos Freitas (até o Nº 840 – Esquina com a Travessa dos
Estrada Municipal José Benedito de Oliveira (PED N-426)

Terminal Central

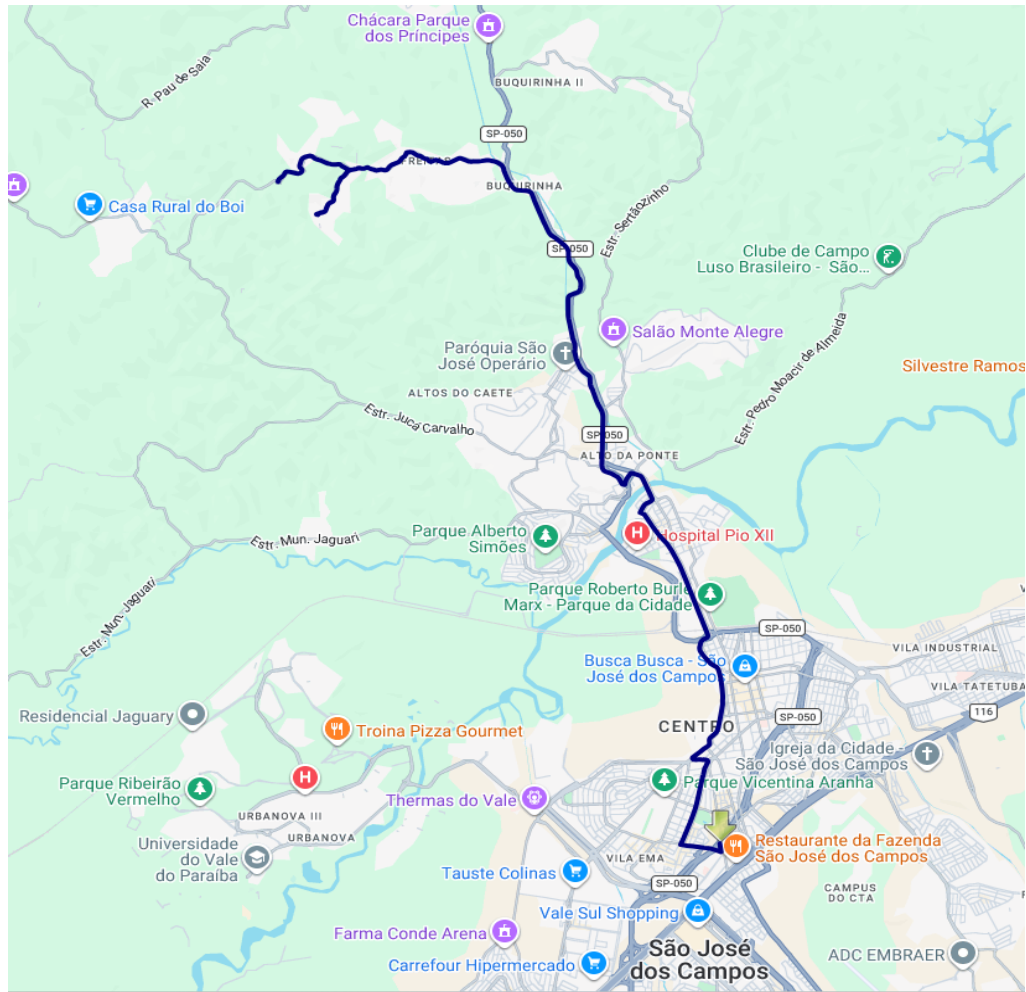
Sentido Centro

Estrada Municipal José Benedito de Oliveira (PED N-426)
4ª Travessa dos Freitas (até o Nº 840 – Esquina com a Travessa dos
Estrada Municipal José Benedito de Oliveira
Rodovia Estadual SP-50
Av. Rui Barbosa
Rua Alziro Lebrão
Rua Audemo Veneziani
Ponte Minas Gerais
Praça Bandeirantes
Rua Capitão Elisiário
Av. Rui Barbosa
Viaduto dos Expedicionários
Rua Ana Eufrásia
Av. São José
Rua Flávio Berling Macedo
Av. Tenente Névio Baracho
Praça Padre João
Terminal Central (PED TC-PLAT 18)

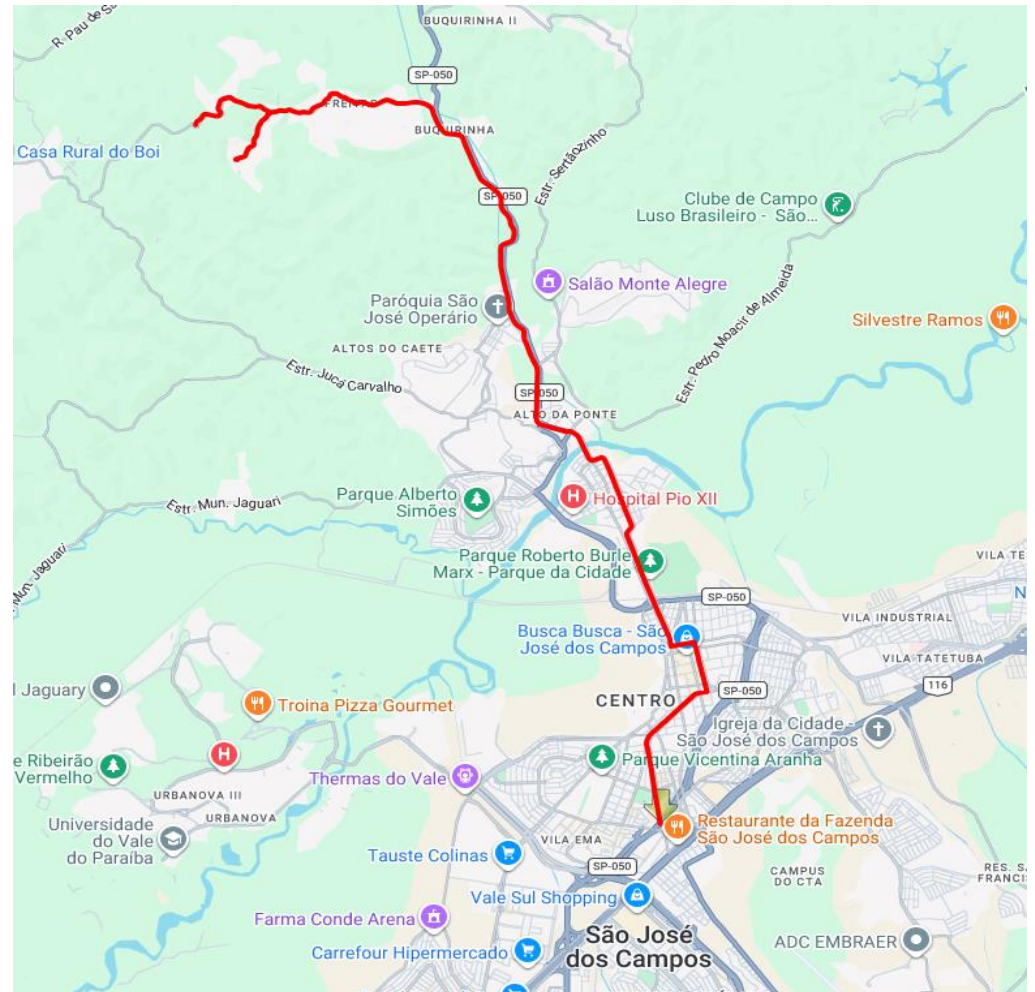
Mapa dos Itinerários da Linha

Itinerário Principal

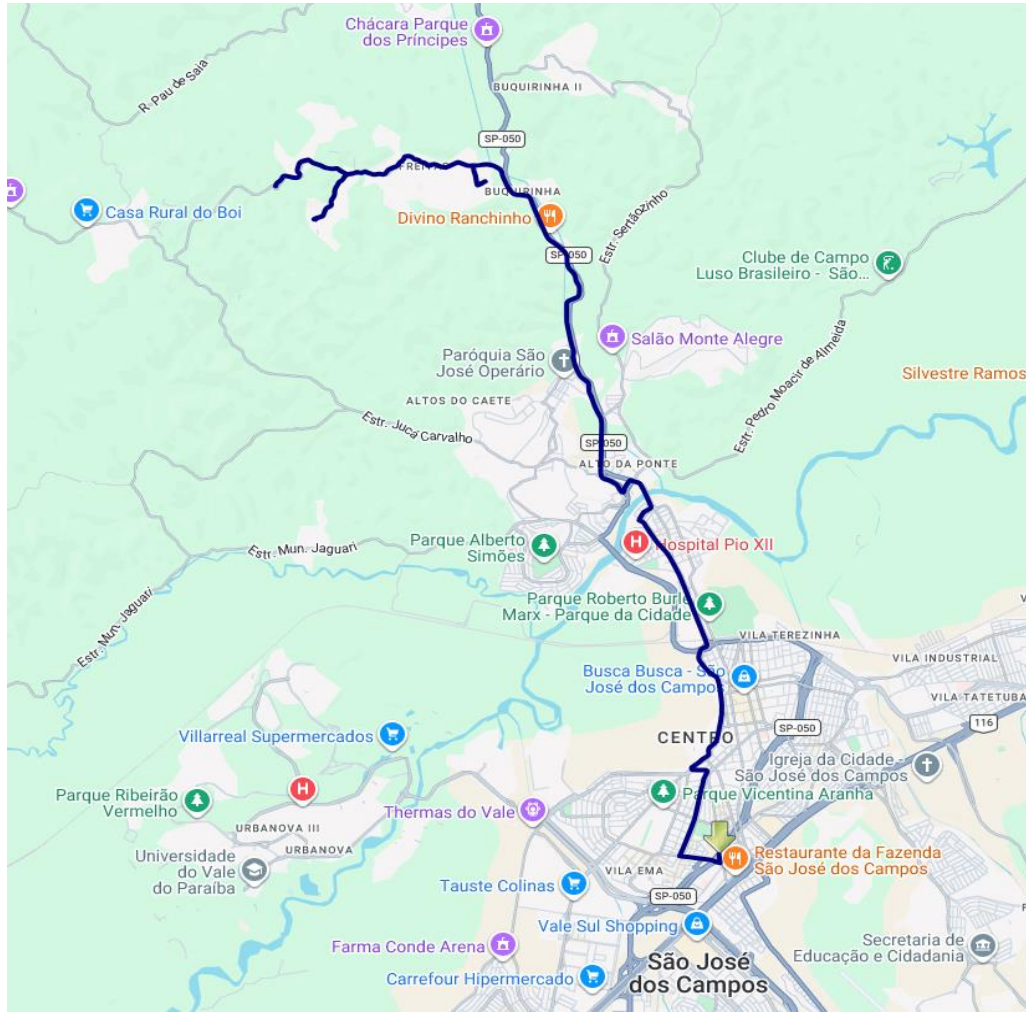
Sentido Centro



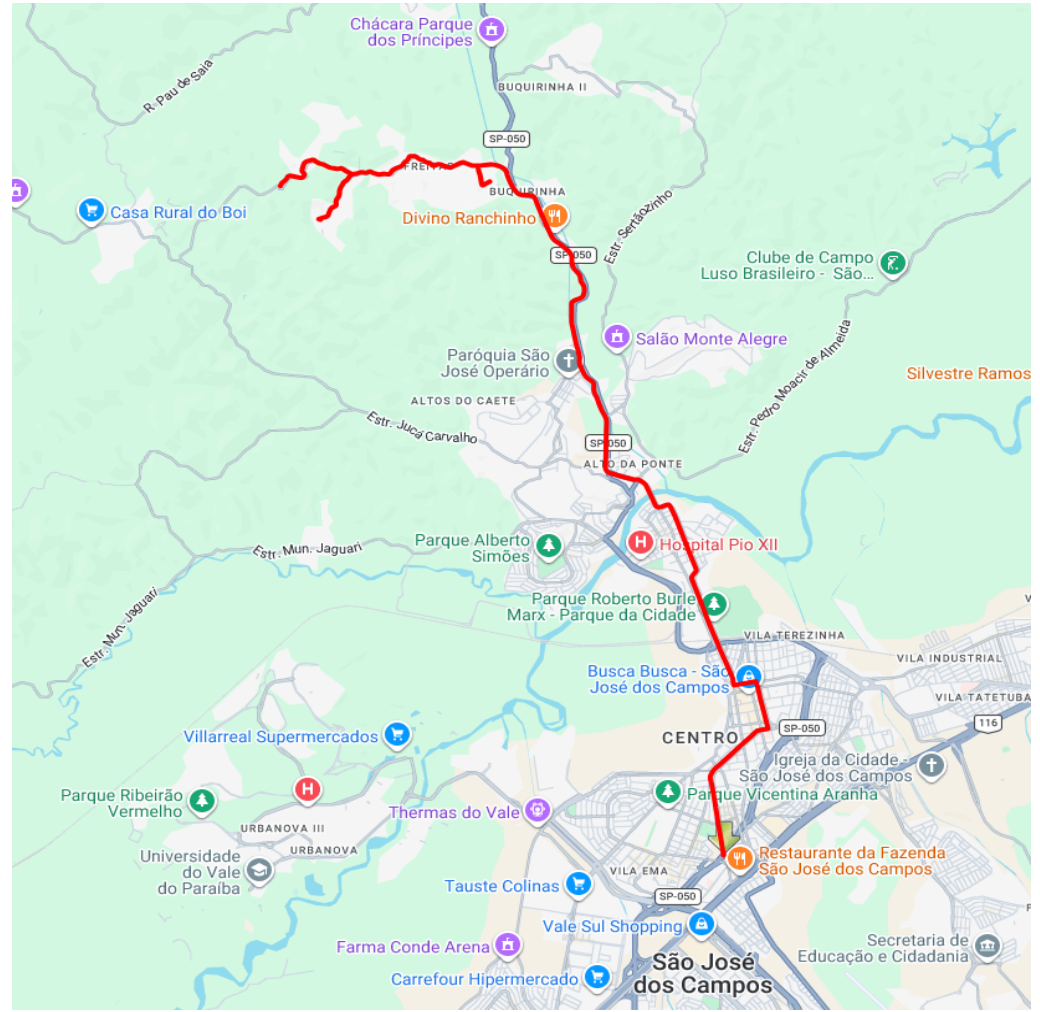
Sentido Bairro



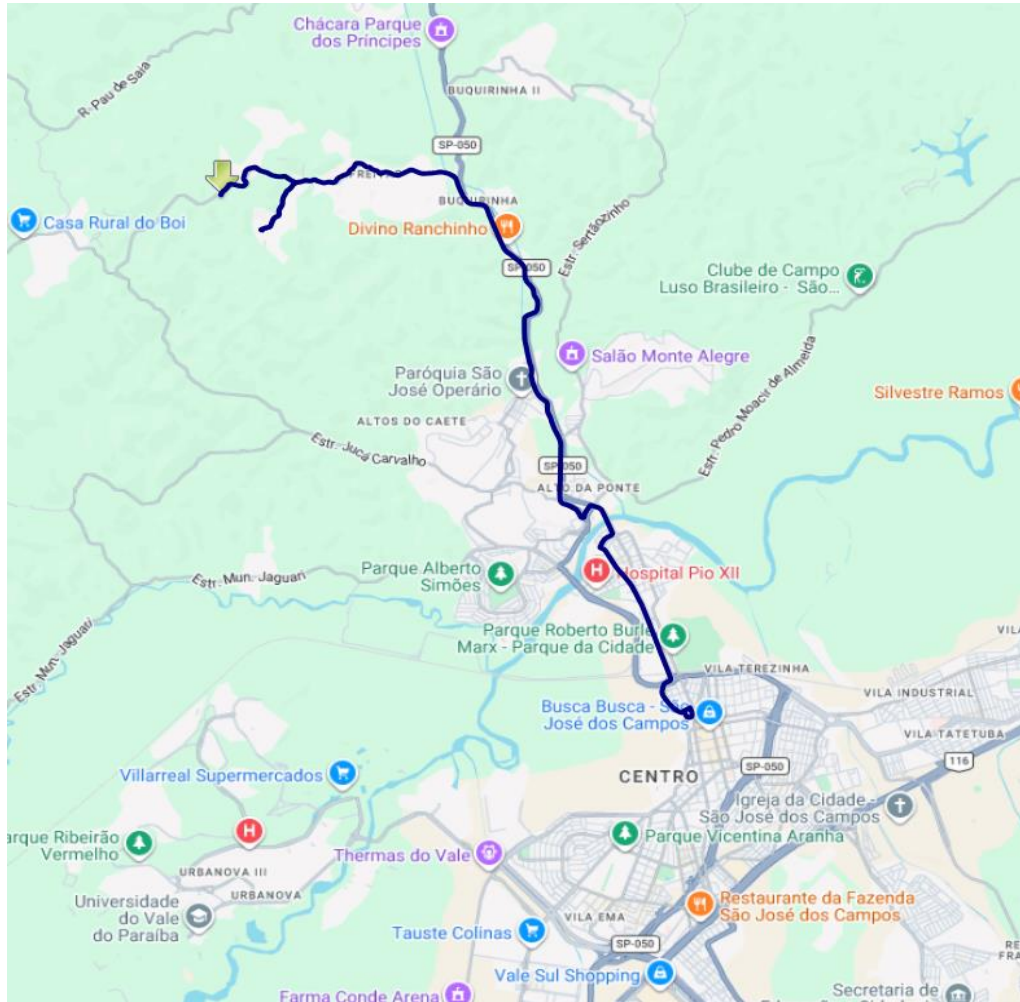
Mirante do Buquirinha Sentido Centro



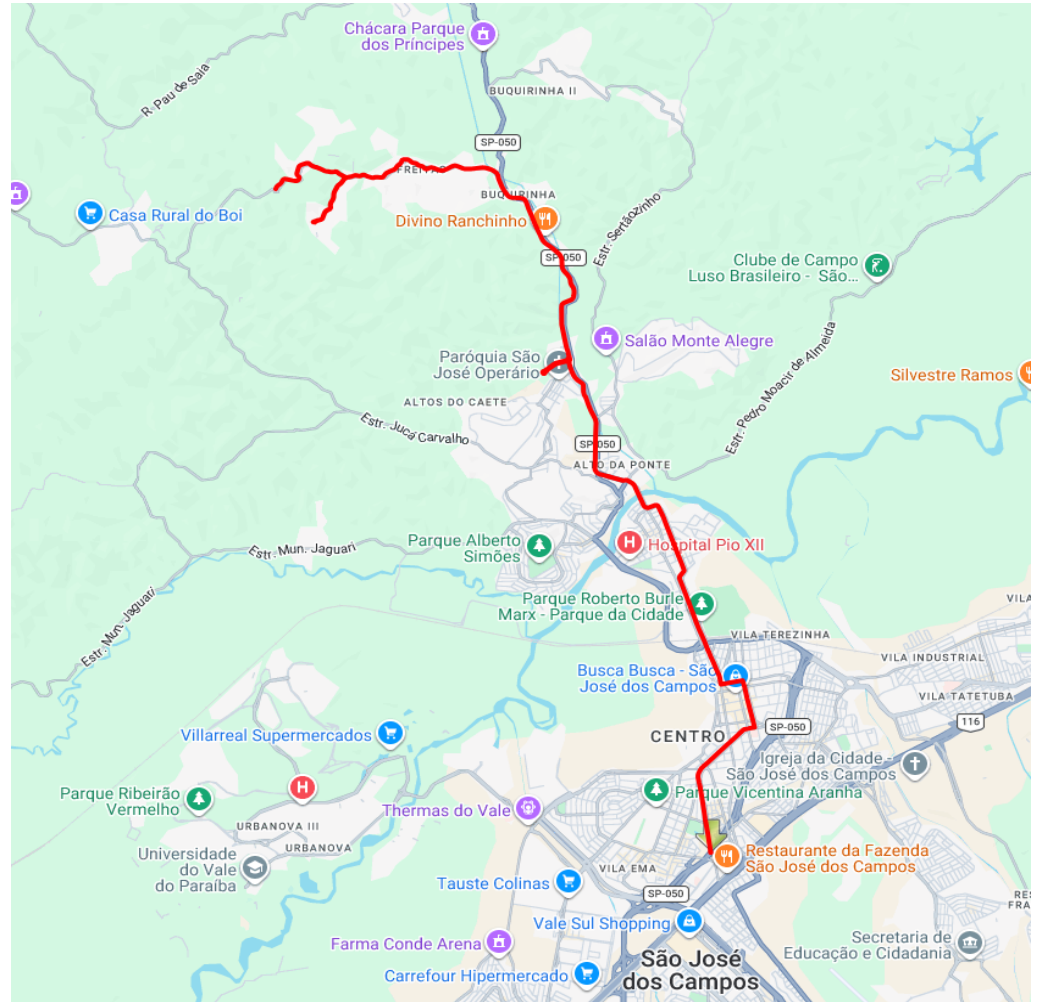
Sentido Bairro



Terminal Central
Sentido Centro



Residencial Mantiqueira
Sentido Bairro



Data de Alteração

01/06/2026