

Prefeitura de São José dos Campos
Secretaria de Mobilidade Urbana
Divisão de Planejamento de Transportes

**LINHA 107 – ALTOS DA VL. PAIVA / AV. ENG. FRANCISCO JOSÉ LONGO
(CIRCULAR NO CENTRO)
O.S.O. 74**

ITINERÁRIO DO ÔNIBUS:

SENTIDO CENTRO:

AV. RIO BUQUIRA (ESQUINA COM A RUA RIO DO PEIXE – PED N-390) – RUA JOÃO GALDINO DOS SANTOS – RUA JOSÉ BONIFÁCIO DE ARANTES – RUA SERAFIM ALVES DE MOURA – AV. BRASILINO DE PAULA FERREIRA – RUA RESPLENDOR – RUA JOSÉ BONIFÁCIO DE ARANTES – RUA JOÃO GALDINO DOS SANTOS – RUA MAJ. MANOEL FERNANDES NETTO – ESTR. JUCA CARVALHO – AV. RUI BARBOSA – RUA ALZIRO LEBRÃO – RUA AUDEMO VENEZIANI – PONTE MINAS GERAIS – RUA CEL. AFRO MARCONDES – RUA GUAIANAZES – RUA CARLOS BELMIRO DOS SANTOS – AV. RUI BARBOSA – VD. DOS EXPEDICIONÁRIOS – RUA PE. ANTÔNIO VIEIRA – RUA ANA EUFRASIA – AV. SÃO JOSÉ – AV. MADRE THEREZA – RUA LUIZ JACINTO – PRAÇA ROTARY – RUA EUCLIDES MIRAGAIA – PRAÇA DR. MANOEL DE ABREU – AV. DR. ADHEMAR DE BARROS – AV. HEITOR VILLA LOBOS – AV. ENG. FRANCISCO JOSÉ LONGO (PED C-011)

SENTIDO BAIRRO:

AV. ENG. FRANCISCO JOSÉ LONGO (PED C-011) – PRAÇA CÂNDIDO DIAS CASTEJON – AV. DR. JOÃO GUILHERMINO – PRAÇA MAURÍCIO CURY – RUA DOLZANI RICARDO – RUA ANTÔNIO SAES – RUA FRANCISCO RAFAEL – RUA SIQUEIRA CAMPOS – PRAÇA PE. JOÃO – AV. TTE. NEVIO BARACHO – VD. TTE. JOÃO ALVES CARDOSO – AV. OLIVO GOMES – AV. PRINCESA ISABEL – RUA MANOEL RODRIGUES DE MORAES – PRAÇA ANCHIETA – PONTE MINAS GERAIS – RUA AUDEMO VENEZIANI – AV. RUI BARBOSA – ESTR. JUCA CARVALHO – RUA MAJ. MANOEL FERNANDES NETTO – RUA JAIR FIRMINO DE SIQUEIRA – RUA JOÃO GALDINO DOS SANTOS – RUA JOSÉ BONIFÁCIO DE ARANTES – RUA SERAFIM ALVES DE MOURA – AV. BRASILINO DE PAULA FERREIRA – RUA RESPLENDOR – RUA JOSÉ BONIFÁCIO DE ARANTES – RUA JOÃO GALDINO DOS SANTOS – AV. RIO BUQUIRA (ESQUINA COM A RUA RIO DO PEIXE – PED N-390)

ITINERÁRIO DO ÔNIBUS – ALTOS DA VL. PAIVA/TERMINAL CENTRAL:


SENTIDO CENTRO:

AV. RIO BUQUIRA (ESQUINA COM A RUA RIO DO PEIXE – PED N-390) – RUA JOÃO GALDINO DOS SANTOS – RUA JOSÉ BONIFÁCIO DE ARANTES – RUA SERAFIM ALVES DE MOURA – AV. BRASILINO DE PAULA FERREIRA – RUA RESPLENDOR – RUA JOSÉ BONIFÁCIO DE ARANTES – RUA JOÃO GALDINO DOS SANTOS – RUA MAJ. MANOEL FERNANDES NETTO – ESTR. JUCA CARVALHO – AV. RUI BARBOSA – RUA ALZIRO LEBRÃO – RUA AUDEMO VENEZIANI – PONTE MINAS GERAIS – RUA CEL. AFRO MARCONDES – RUA GUAIANAZES – RUA CARLOS BELMIRO DOS SANTOS – AV. RUI BARBOSA – VD. DOS EXPEDICIONÁRIOS – RUA PE. ANTÔNIO VIEIRA – RUA ANA EUFRASIA – AV. SÃO JOSÉ – RUA FLÁVIO B. DE MACEDO – AV. TEN. NÉVIO BARACHO – TERMINAL CENTRAL (TC-PLAT 18)

ITINERÁRIO DO ÔNIBUS – ROTATÓRIA DO RES. INDEPENDÊNCIA:

SENTIDO CENTRO:

ESTR. JUCA CARVALHO (ROTATÓRIA DO RES. INDEPENDÊNCIA – PED N-609) – AV. A (CAETÊ) – AV. RIO BUQUIRA – RUA JOÃO GALDINO DOS SANTOS – RUA JOSÉ BONIFÁCIO DE ARANTES – RUA SERAFIM ALVES DE MOURA – AV. BRASILINO DE PAULA FERREIRA – RUA RESPLENDOR – RUA JOSÉ BONIFÁCIO DE ARANTES – RUA JOÃO GALDINO DOS SANTOS – RUA MAJ. MANOEL FERNANDES NETTO – ESTR. JUCA CARVALHO – AV. RUI BARBOSA – RUA ALZIRO LEBRÃO – RUA AUDEMO VENEZIANI – PONTE MINAS GERAIS – RUA CEL. AFRO MARCONDES – RUA GUAIANAZES – RUA CARLOS BELMIRO DOS SANTOS – AV. RUI BARBOSA – VD. DOS EXPEDICIONÁRIOS – RUA PE. ANTÔNIO VIEIRA – RUA ANA EUFRASIA – AV. SÃO JOSÉ – AV. MADRE THEREZA – RUA LUIZ JACINTO – PRAÇA ROTARY – RUA EUCLIDES MIRAGAIA – PRAÇA DR. MANOEL DE ABREU – AV. DR. ADHEMAR DE BARROS – AV. HEITOR VILLA LOBOS – AV. ENG. FRANCISCO JOSÉ LONGO (PED C-011)



Prefeitura de São José dos Campos
Secretaria de Mobilidade Urbana
Divisão de Planejamento de Transportes

**LINHA 107 – ALTOS DA VL. PAIVA / AV. ENG. FRANCISCO JOSÉ LONGO
(CIRCULAR NO CENTRO)
O.S.O. 74**

SENTIDO BAIRRO:

AV. ENG. FRANCISCO JOSÉ LONGO (PED C-011) – PRAÇA CÂNDIDO DIAS CASTEJON – AV. DR. JOÃO GUILHERMINO – PRAÇA MAURÍCIO CURY – RUA DOLZANI RICARDO – RUA ANTÔNIO SAES – RUA FRANCISCO RAFAEL – RUA SIQUEIRA CAMPOS – PRAÇA PE. JOÃO – AV. TTE. NEVIO BARACHO – VD. TTE. JOÃO ALVES CARDOSO – AV. OLIVO GOMES – AV. PRINCESA ISABEL – RUA MANOEL RODRIGUES DE MORAES – PRAÇA ANCHIETA – PONTE MINAS GERAIS – RUA AUDEMO VENEZIANI – AV. RUI BARBOSA – ESTR. JUCA CARVALHO – RUA MAJ. MANOEL FERNANDES NETTO – RUA JAIR FIRMINO DE SIQUEIRA – RUA JOÃO GALDINO DOS SANTOS – RUA JOSÉ BONIFÁCIO DE ARANTES – RUA SERAFIM ALVES DE MOURA – AV. BRASILINO DE PAULA FERREIRA – RUA RESPLENDOR – RUA JOSÉ BONIFÁCIO DE ARANTES – RUA JOÃO GALDINO DOS SANTOS – AV. RIO BUQUIRA – AV. A (NÃO ATENDE AO ALTOS DO CAETÊ) – ESTR. JUCA CARVALHO (ROTATÓRIA DO RES. INDEPENDÊNCIA – PED N-609)

ITINERÁRIO DO ÔNIBUS – ROTATÓRIA DO RES. INDEPENDÊNCIA/TERMINAL CENTRAL:

SENTIDO CENTRO:

ESTR. JUCA CARVALHO (ROTATÓRIA DO RES. INDEPENDÊNCIA – PED N-609) – AV. A (CAETÊ) – AV. RIO BUQUIRA – RUA JOÃO GALDINO DOS SANTOS – RUA JOSÉ BONIFÁCIO DE ARANTES – RUA SERAFIM ALVES DE MOURA – AV. BRASILINO DE PAULA FERREIRA – RUA RESPLENDOR – RUA JOSÉ BONIFÁCIO DE ARANTES – RUA JOÃO GALDINO DOS SANTOS – RUA MAJ. MANOEL FERNANDES NETTO – ESTR. JUCA CARVALHO – AV. RUI BARBOSA – RUA ALZIRO LEBRÃO – RUA AUDEMO VENEZIANI – PONTE MINAS GERAIS – RUA CEL. AFRO MARCONDES – RUA GUAIANAZES – RUA CARLOS BELMIRO DOS SANTOS – AV. RUI BARBOSA – VD. DOS EXPEDICIONÁRIOS – RUA PE. ANTÔNIO VIEIRA – RUA ANA EUFRASIA – AV. SÃO JOSÉ – RUA FLÁVIO B. DE MACEDO – AV. TEN. NÉVIO BARACHO – TERMINAL CENTRAL (TC-PLAT 18)

ITINERÁRIO DO ÔNIBUS – PAÇO MUNICIPAL/TERMINAL CENTRAL:

SENTIDO CENTRO:

RUA JOSÉ DE ALENCAR (PED C-157) – RUA CEL. MORAES – RUA ANTÔNIO SAES – RUA FRANCISCO RAFAEL – RUA SIQUEIRA CAMPOS – PRAÇA PE. JOÃO – TERMINAL CENTRAL (TC-PLAT 18)

HORÁRIOS:

DE SEGUNDA-FEIRA A SEXTA-FEIRA:

PARTIDAS DO BAIRRO: (89)


04:50AC	05:10	05:20	05:30	05:40AC	05:50	06:00	06:08	06:16	06:24AC
06:32	06:40	06:48AC	06:56	07:04	07:12	07:20	07:28AC	07:36	07:44
07:52	08:00AC	08:08	08:16	08:24	08:32	08:40	08:48	09:00	09:20
09:40	10:05	10:20	10:45	11:10AC	11:25	11:45	12:00	12:05PM,TC	12:15AC
12:30	12:37	12:57	13:17	13:37	13:47	13:57	14:07AC	14:19	14:33
14:44	14:53AC	15:02	15:11	15:20	15:29	15:38	15:47	15:56AC	16:05
16:14	16:23	16:32	16:41	16:50AC	16:59	17:08	17:17	17:26	17:35
17:44AC	17:53	18:02	18:07PM,TC	18:11	18:20	18:30TC	18:40	18:50AC,TC	19:05
19:35AC	20:10	20:45	21:20AC	21:55AC	22:30	23:05	23:40AC,TC	00:05TC	

AC – INICIA VIAGEM 05 MINUTOS ANTES NA ROTATÓRIA DO RESIDENCIAL INDEPENDÊNCIA VIA ALTOS DO CAETÊ (16)

TC – TERMINAL CENTRAL (02)

AC,TC – INICIA VIAGEM 05 MINUTOS ANTES NA ROTATÓRIA DO RESIDENCIAL INDEPENDÊNCIA VIA ALTOS DO CAETÊ, TERMINAL CENTRAL (02)

PM,TC – PAÇO MUNICIPAL, FINALIZA VIAGEM NO TERMINAL CENTRAL (02)



Prefeitura de São José dos Campos
Secretaria de Mobilidade Urbana
Divisão de Planejamento de Transportes

**LINHA 107 – ALTOS DA VL. PAIVA / AV. ENG. FRANCISCO JOSÉ LONGO
(CIRCULAR NO CENTRO)
O.S.O. 74**

PARTIDAS DO CENTRO: (73)

05:20	05:55RI	06:18	06:38RI	06:54	07:10RI	07:26	07:42	07:58	08:14
08:30	08:46	09:02	09:18	09:38RI	09:58	10:18RI	10:43	10:58	11:23RI
11:48	12:03	12:23	12:38	12:53	13:05	13:15RI	13:25	13:35	13:45
13:55RI	14:05	14:15	14:25	14:35	14:45	14:55	15:04RI	15:13	15:22
15:31	15:40	15:49	15:58RI	16:07	16:16	16:25	16:34	16:43	16:52RI
17:01	17:10	17:19	17:28	17:37	17:46	17:55RI	18:04	18:13	18:22
18:31RI	18:40	18:49	18:58	19:14	19:35RI	20:05	20:40RI	21:15RI	21:50
22:25	23:00RI	23:40							

RI – FINALIZA VIAGEM NA ROTATÓRIA DO RESIDENCIAL INDEPENDÊNCIA, NÃO ATENDEM AO ALTOS DO CAETÊ (17)

SÁBADO:

PARTIDAS DO BAIRRO: (43)

04:50AC	05:35	06:15AC	06:35	06:55	07:15	07:35AC	07:55	08:20	08:45
09:10	09:40	10:05AC	10:30	10:55	11:15	11:35	11:55	12:15	12:35AC
12:55	13:20	13:45	14:10	14:35	15:00	15:25	15:50	16:15	16:40AC
17:05	17:30	17:55	18:20	18:55	19:30	20:05	20:40AC	21:25	22:05
22:50	23:25TC	00:05AC,TC							

AC – INICIA VIAGEM 05 MINUTOS ANTES NA ROTATÓRIA DO RESIDENCIAL INDEPENDÊNCIA VIA ALTOS DO CAETÊ (07)

TC – TERMINAL CENTRAL (01)

AC,TC – INICIA VIAGEM 05 MINUTOS ANTES NA ROTATÓRIA DO RESIDENCIAL INDEPENDÊNCIA VIA ALTOS DO CAETÊ, TERMINAL CENTRAL (01)

PARTIDAS DO CENTRO: (41)

05:30RI	06:05	06:45RI	07:05	07:25	07:45	08:05	08:25	08:50RI	09:15
09:40	10:10	10:35	11:00	11:25	11:45RI	12:05	12:25	12:45	13:05
13:25	13:50	14:15	14:40	15:05	15:30	15:55RI	16:20	16:45	17:10
17:35	18:00	18:25	18:50	19:25RI	20:00	20:35	21:10	21:55	22:35
23:20RI									

RI – FINALIZA VIAGEM NA ROTATÓRIA DO RESIDENCIAL INDEPENDÊNCIA, NÃO ATENDE AO ALTOS DO CAETÊ (07)


DOMINGO:

PARTIDAS DO BAIRRO: (22)

04:50AC	05:35	06:15AC	06:55	07:35AC	08:15	08:55	09:45AC	10:35	11:25AC
12:05	12:45AC	13:25	14:05	14:45TC	15:30	16:45AC	18:05	19:10	20:45
22:25	23:25AC								

AC – INICIA VIAGEM 05 MINUTOS ANTES NA ROTATÓRIA DO RESIDENCIAL INDEPENDÊNCIA VIA ALTOS DO CAETÊ (08)

TC – TERMINAL CENTRAL (01)



Prefeitura de São José dos Campos
Secretaria de Mobilidade Urbana
Divisão de Planejamento de Transportes

**LINHA 107 – ALTOS DA VL. PAIVA / AV. ENG. FRANCISCO JOSÉ LONGO
(CIRCULAR NO CENTRO)
O.S.O. 74**

PARTIDAS DO CENTRO: (21)

05:30RI	06:05	06:45RI	07:25	08:05	08:45RI	09:25	10:15RI	11:05	11:55RI
12:35	13:15	13:55	14:35	16:00RI	17:15	18:35	19:40	21:15	22:55RI
23:50									

RI – FINALIZA VIAGEM NA ROTATÓRIA DO RESIDENCIAL INDEPENDÊNCIA, NÃO ATENDE AO ALTOS DO CAETÊ (07)

OBS.: HORÁRIOS DE PARTIDA NA AV. ENG. FRANCISCO JOSÉ LONGO SÃO APENAS PARA ORIENTAÇÃO DO USUÁRIO.

DATA DA ALTERAÇÃO: 02/09/2024