

Prefeitura de São José dos Campos  
Secretaria de Mobilidade Urbana  
Divisão de Planejamento de Transportes

**LINHA 107 – ALTOS DA VL. PAIVA / AV. ENG. FRANCISCO JOSÉ LONGO  
(CIRCULAR NO CENTRO)  
O.S.O. 73**

**ITINERÁRIO DO ÔNIBUS:**

**SENTIDO CENTRO:**

AV. RIO BUQUIRA (ESQUINA COM A RUA RIO DO PEIXE – PED N-390) – RUA JOÃO GALDINO DOS SANTOS – RUA JOSÉ BONIFÁCIO DE ARANTES – RUA SERAFIM ALVES DE MOURA – AV. BRASILINO DE PAULA FERREIRA – RUA RESPLENDOR – RUA JOSÉ BONIFÁCIO DE ARANTES – RUA JOÃO GALDINO DOS SANTOS – RUA MAJ. MANOEL FERNANDES NETTO – ESTR. JUCA CARVALHO – AV. RUI BARBOSA – RUA ALZIRO LEBRÃO – RUA AUDEMO VENEZIANI – PONTE MINAS GERAIS – RUA CEL. AFRO MARCONDES – RUA GUAIANAZES – RUA CARLOS BELMIRO DOS SANTOS – AV. RUI BARBOSA – VD. DOS EXPEDICIONÁRIOS – RUA PE. ANTÔNIO VIEIRA – RUA ANA EUFRASIA – AV. SÃO JOSÉ – AV. MADRE THEREZA – RUA LUIZ JACINTO – PRAÇA ROTARY – RUA EUCLIDES MIRAGAIA – PRAÇA DR. MANOEL DE ABREU – AV. DR. ADHEMAR DE BARROS – AV. HEITOR VILLA LOBOS – AV. ENG. FRANCISCO JOSÉ LONGO (PED C-011)

**SENTIDO BAIRRO:**

AV. ENG. FRANCISCO JOSÉ LONGO (PED C-011) – PRAÇA CÂNDIDO DIAS CASTEJON – AV. DR. JOÃO GUILHERMINO – PRAÇA MAURÍCIO CURY – RUA DOLZANI RICARDO – RUA ANTÔNIO SAES – RUA FRANCISCO RAFAEL – RUA SIQUEIRA CAMPOS – PRAÇA PE. JOÃO – AV. TTE. NEVIO BARACHO – VD. TTE. JOÃO ALVES CARDOSO – AV. OLIVO GOMES – AV. PRINCESA ISABEL – RUA MANOEL RODRIGUES DE MORAES – PRAÇA ANCHIETA – PONTE MINAS GERAIS – RUA AUDEMO VENEZIANI – AV. RUI BARBOSA – ESTR. JUCA CARVALHO – RUA MAJ. MANOEL FERNANDES NETTO – RUA JAIR FIRMINO DE SIQUEIRA – RUA JOÃO GALDINO DOS SANTOS – RUA JOSÉ BONIFÁCIO DE ARANTES – RUA SERAFIM ALVES DE MOURA – AV. BRASILINO DE PAULA FERREIRA – RUA RESPLENDOR – RUA JOSÉ BONIFÁCIO DE ARANTES – RUA JOÃO GALDINO DOS SANTOS – AV. RIO BUQUIRA (ESQUINA COM A RUA RIO DO PEIXE – PED N-390)

**ITINERÁRIO DO ÔNIBUS – ALTOS DA VL. PAIVA/TERMINAL CENTRAL:**


**SENTIDO CENTRO:**

AV. RIO BUQUIRA (ESQUINA COM A RUA RIO DO PEIXE – PED N-390) – RUA JOÃO GALDINO DOS SANTOS – RUA JOSÉ BONIFÁCIO DE ARANTES – RUA SERAFIM ALVES DE MOURA – AV. BRASILINO DE PAULA FERREIRA – RUA RESPLENDOR – RUA JOSÉ BONIFÁCIO DE ARANTES – RUA JOÃO GALDINO DOS SANTOS – RUA MAJ. MANOEL FERNANDES NETTO – ESTR. JUCA CARVALHO – AV. RUI BARBOSA – RUA ALZIRO LEBRÃO – RUA AUDEMO VENEZIANI – PONTE MINAS GERAIS – RUA CEL. AFRO MARCONDES – RUA GUAIANAZES – RUA CARLOS BELMIRO DOS SANTOS – AV. RUI BARBOSA – VD. DOS EXPEDICIONÁRIOS – RUA PE. ANTÔNIO VIEIRA – RUA ANA EUFRASIA – AV. SÃO JOSÉ – RUA FLÁVIO B. DE MACEDO – AV. TEN. NÉVIO BARACHO – TERMINAL CENTRAL (TC-PLAT 18)

**ITINERÁRIO DO ÔNIBUS – ROTATÓRIA DO RES. INDEPENDÊNCIA:**

**SENTIDO CENTRO:**

ESTR. JUCA CARVALHO (ROTATÓRIA DO RES. INDEPENDÊNCIA – PED N-609) – AV. A (CAETÊ) – AV. RIO BUQUIRA – RUA JOÃO GALDINO DOS SANTOS – RUA JOSÉ BONIFÁCIO DE ARANTES – RUA SERAFIM ALVES DE MOURA – AV. BRASILINO DE PAULA FERREIRA – RUA RESPLENDOR – RUA JOSÉ BONIFÁCIO DE ARANTES – RUA JOÃO GALDINO DOS SANTOS – RUA MAJ. MANOEL FERNANDES NETTO – ESTR. JUCA CARVALHO – AV. RUI BARBOSA – RUA ALZIRO LEBRÃO – RUA AUDEMO VENEZIANI – PONTE MINAS GERAIS – RUA CEL. AFRO MARCONDES – RUA GUAIANAZES – RUA CARLOS BELMIRO DOS SANTOS – AV. RUI BARBOSA – VD. DOS EXPEDICIONÁRIOS – RUA PE. ANTÔNIO VIEIRA – RUA ANA EUFRASIA – AV. SÃO JOSÉ – AV. MADRE THEREZA – RUA LUIZ JACINTO – PRAÇA ROTARY – RUA EUCLIDES MIRAGAIA – PRAÇA DR. MANOEL DE ABREU – AV. DR. ADHEMAR DE BARROS – AV. HEITOR VILLA LOBOS – AV. ENG. FRANCISCO JOSÉ LONGO (PED C-011)



Prefeitura de São José dos Campos  
Secretaria de Mobilidade Urbana  
Divisão de Planejamento de Transportes

**LINHA 107 – ALTOS DA VL. PAIVA / AV. ENG. FRANCISCO JOSÉ LONGO  
(CIRCULAR NO CENTRO)  
O.S.O. 73**

**SENTIDO BAIRRO:**

AV. ENG. FRANCISCO JOSÉ LONGO (PED C-011) – PRAÇA CÂNDIDO DIAS CASTEJON – AV. DR. JOÃO GUILHERMINO – PRAÇA MAURÍCIO CURY – RUA DOLZANI RICARDO – RUA ANTÔNIO SAES – RUA FRANCISCO RAFAEL – RUA SIQUEIRA CAMPOS – PRAÇA PE. JOÃO – AV. TTE. NEVIO BARACHO – VD. TTE. JOÃO ALVES CARDOSO – AV. OLIVO GOMES – AV. PRINCESA ISABEL – RUA MANOEL RODRIGUES DE MORAES – PRAÇA ANCHIETA – PONTE MINAS GERAIS – RUA AUDEMO VENEZIANI – AV. RUI BARBOSA – ESTR. JUCA CARVALHO – RUA MAJ. MANOEL FERNANDES NETTO – RUA JAIR FIRMINO DE SIQUEIRA – RUA JOÃO GALDINO DOS SANTOS – RUA JOSÉ BONIFÁCIO DE ARANTES – RUA SERAFIM ALVES DE MOURA – AV. BRASILINO DE PAULA FERREIRA – RUA RESPLENDOR – RUA JOSÉ BONIFÁCIO DE ARANTES – RUA JOÃO GALDINO DOS SANTOS – AV. RIO BUQUIRA – AV. A (NÃO ATENDE AO ALTOS DO CAETÊ) – ESTR. JUCA CARVALHO (ROTATÓRIA DO RES. INDEPENDÊNCIA – PED N-609)

**ITINERÁRIO DO ÔNIBUS – ROTATÓRIA DO RES. INDEPENDÊNCIA/TERMINAL CENTRAL:**

**SENTIDO CENTRO:**

ESTR. JUCA CARVALHO (ROTATÓRIA DO RES. INDEPENDÊNCIA – PED N-609) – AV. A (CAETÊ) – AV. RIO BUQUIRA – RUA JOÃO GALDINO DOS SANTOS – RUA JOSÉ BONIFÁCIO DE ARANTES – RUA SERAFIM ALVES DE MOURA – AV. BRASILINO DE PAULA FERREIRA – RUA RESPLENDOR – RUA JOSÉ BONIFÁCIO DE ARANTES – RUA JOÃO GALDINO DOS SANTOS – RUA MAJ. MANOEL FERNANDES NETTO – ESTR. JUCA CARVALHO – AV. RUI BARBOSA – RUA ALZIRO LEBRÃO – RUA AUDEMO VENEZIANI – PONTE MINAS GERAIS – RUA CEL. AFRO MARCONDES – RUA GUAIANAZES – RUA CARLOS BELMIRO DOS SANTOS – AV. RUI BARBOSA – VD. DOS EXPEDICIONÁRIOS – RUA PE. ANTÔNIO VIEIRA – RUA ANA EUFRASIA – AV. SÃO JOSÉ – RUA FLÁVIO B. DE MACEDO – AV. TEN. NÉVIO BARACHO – TERMINAL CENTRAL (TC-PLAT 18)

**ITINERÁRIO DO ÔNIBUS – PAÇO MUNICIPAL/TERMINAL CENTRAL:**

**SENTIDO CENTRO:**

RUA JOSÉ DE ALENCAR (PED C-157) – RUA CEL. MORAES – RUA ANTÔNIO SAES – RUA FRANCISCO RAFAEL – RUA SIQUEIRA CAMPOS – PRAÇA PE. JOÃO – TERMINAL CENTRAL (TC-PLAT 18)

**HORÁRIOS:**

**DE SEGUNDA-FEIRA A SEXTA-FEIRA:**

**PARTIDAS DO BAIRRO: (83)**


|         |            |            |         |            |         |       |            |         |         |
|---------|------------|------------|---------|------------|---------|-------|------------|---------|---------|
| 04:50AC | 05:10      | 05:20      | 05:40AC | 05:50      | 06:00   | 06:09 | 06:18      | 06:27AC | 06:36   |
| 06:45AC | 06:54      | 07:03      | 07:12   | 07:21      | 07:30AC | 07:39 | 07:48      | 07:57   | 08:06AC |
| 08:15   | 08:24      | 08:33      | 08:42   | 09:00      | 09:20   | 09:40 | 10:00      | 10:20   | 10:45   |
| 11:10AC | 11:25      | 11:45      | 12:00   | 12:05PM,TC | 12:15AC | 12:30 | 12:37      | 12:57   | 13:17   |
| 13:37   | 13:47      | 13:57      | 14:07AC | 14:17      | 14:27   | 14:37 | 14:47AC    | 14:57   | 15:07   |
| 15:17   | 15:27      | 15:37      | 15:47   | 15:57AC    | 16:07   | 16:17 | 16:27      | 16:37   | 16:47AC |
| 16:57   | 17:07      | 17:17      | 17:27   | 17:37      | 17:47AC | 17:57 | 18:07PM,TC | 18:07   | 18:17   |
| 18:30TC | 18:40      | 18:50AC,TC | 19:05   | 19:35AC    | 20:10   | 20:45 | 21:20AC    | 21:55AC | 22:30   |
| 23:05   | 23:40AC,TC | 00:05TC    |         |            |         |       |            |         |         |

**AC – INICIA VIAGEM 05 MINUTOS ANTES NA ROTATÓRIA DO RESIDENCIAL INDEPENDÊNCIA VIA ALTOS DO CAETÊ (16)**

**TC – TERMINAL CENTRAL (02)**

**AC,TC – INICIA VIAGEM 05 MINUTOS ANTES NA ROTATÓRIA DO RESIDENCIAL INDEPENDÊNCIA VIA ALTOS DO CAETÊ, TERMINAL CENTRAL (02)**

**PM,TC – PAÇO MUNICIPAL, FINALIZA VIAGEM NO TERMINAL CENTRAL (02)**



Prefeitura de São José dos Campos  
Secretaria de Mobilidade Urbana  
Divisão de Planejamento de Transportes

**LINHA 107 – ALTOS DA VL. PAIVA / AV. ENG. FRANCISCO JOSÉ LONGO  
(CIRCULAR NO CENTRO)  
O.S.O. 73**

**PARTIDAS DO CENTRO: (68)**

|         |         |         |         |         |         |         |         |         |       |
|---------|---------|---------|---------|---------|---------|---------|---------|---------|-------|
| 05:20   | 05:55RI | 06:15   | 06:38RI | 06:56   | 07:14RI | 07:32   | 07:50   | 08:08   | 08:26 |
| 08:44   | 09:02   | 09:20RI | 09:58   | 10:18RI | 10:38   | 10:58   | 11:23RI | 11:48   | 12:03 |
| 12:23   | 12:38   | 12:53   | 13:05   | 13:15RI | 13:25   | 13:35   | 13:45   | 13:55RI | 14:05 |
| 14:15   | 14:25   | 14:35   | 14:45   | 14:55   | 15:05RI | 15:15   | 15:25   | 15:35   | 15:45 |
| 15:55RI | 16:05   | 16:15   | 16:25   | 16:35   | 16:45   | 16:55RI | 17:05   | 17:15   | 17:25 |
| 17:35   | 17:45   | 17:55RI | 18:05   | 18:15   | 18:25RI | 18:35   | 18:45   | 18:55   | 19:14 |
| 19:35RI | 20:05   | 20:40RI | 21:15RI | 21:50   | 22:25   | 23:00RI | 23:40   |         |       |

**RI – FINALIZA VIAGEM NA ROTATÓRIA DO RESIDENCIAL INDEPENDÊNCIA, NÃO ATENDEM AO ALTOS DO CAETÊ (17)**

**SÁBADO:**

**PARTIDAS DO BAIRRO: (43)**

|         |         |            |       |       |       |         |         |       |         |
|---------|---------|------------|-------|-------|-------|---------|---------|-------|---------|
| 04:50AC | 05:35   | 06:15AC    | 06:35 | 06:55 | 07:15 | 07:35AC | 07:55   | 08:20 | 08:45   |
| 09:10   | 09:40   | 10:05AC    | 10:30 | 10:55 | 11:15 | 11:35   | 11:55   | 12:15 | 12:35AC |
| 12:55   | 13:20   | 13:45      | 14:10 | 14:35 | 15:00 | 15:25   | 15:50   | 16:15 | 16:40AC |
| 17:05   | 17:30   | 17:55      | 18:20 | 18:55 | 19:30 | 20:05   | 20:40AC | 21:25 | 22:05   |
| 22:50   | 23:25TC | 00:05AC,TC |       |       |       |         |         |       |         |

**AC – INICIA VIAGEM 05 MINUTOS ANTES NA ROTATÓRIA DO RESIDENCIAL INDEPENDÊNCIA VIA ALTOS DO CAETÊ (07)**

**TC – TERMINAL CENTRAL (01)**

**AC,TC – INICIA VIAGEM 05 MINUTOS ANTES NA ROTATÓRIA DO RESIDENCIAL INDEPENDÊNCIA VIA ALTOS DO CAETÊ, TERMINAL CENTRAL (01)**

**PARTIDAS DO CENTRO: (41)**

|         |       |         |       |         |         |         |       |         |       |
|---------|-------|---------|-------|---------|---------|---------|-------|---------|-------|
| 05:30RI | 06:05 | 06:45RI | 07:05 | 07:25   | 07:45   | 08:05   | 08:25 | 08:50RI | 09:15 |
| 09:40   | 10:10 | 10:35   | 11:00 | 11:25   | 11:45RI | 12:05   | 12:25 | 12:45   | 13:05 |
| 13:25   | 13:50 | 14:15   | 14:40 | 15:05   | 15:30   | 15:55RI | 16:20 | 16:45   | 17:10 |
| 17:35   | 18:00 | 18:25   | 18:50 | 19:25RI | 20:00   | 20:35   | 21:10 | 21:55   | 22:35 |
| 23:20RI |       |         |       |         |         |         |       |         |       |

**RI – FINALIZA VIAGEM NA ROTATÓRIA DO RESIDENCIAL INDEPENDÊNCIA, NÃO ATENDE AO ALTOS DO CAETÊ (07)**


**DOMINGO:**

**PARTIDAS DO BAIRRO: (22)**

|         |         |         |       |         |       |         |         |       |         |
|---------|---------|---------|-------|---------|-------|---------|---------|-------|---------|
| 04:50AC | 05:35   | 06:15AC | 06:55 | 07:35AC | 08:15 | 08:55   | 09:45AC | 10:35 | 11:25AC |
| 12:05   | 12:45AC | 13:25   | 14:05 | 14:45TC | 15:30 | 16:45AC | 18:05   | 19:10 | 20:45   |
| 22:25   | 23:25AC |         |       |         |       |         |         |       |         |

**AC – INICIA VIAGEM 05 MINUTOS ANTES NA ROTATÓRIA DO RESIDENCIAL INDEPENDÊNCIA VIA ALTOS DO CAETÊ (08)**

**TC – TERMINAL CENTRAL (01)**



Prefeitura de São José dos Campos  
Secretaria de Mobilidade Urbana  
Divisão de Planejamento de Transportes

**LINHA 107 – ALTOS DA VL. PAIVA / AV. ENG. FRANCISCO JOSÉ LONGO  
(CIRCULAR NO CENTRO)  
O.S.O. 73**

**PARTIDAS DO CENTRO: (21)**

|         |       |         |       |         |         |       |         |       |         |
|---------|-------|---------|-------|---------|---------|-------|---------|-------|---------|
| 05:30RI | 06:05 | 06:45RI | 07:25 | 08:05   | 08:45RI | 09:25 | 10:15RI | 11:05 | 11:55RI |
| 12:35   | 13:15 | 13:55   | 14:35 | 16:00RI | 17:15   | 18:35 | 19:40   | 21:15 | 22:55RI |
| 23:50   |       |         |       |         |         |       |         |       |         |

**RI – FINALIZA VIAGEM NA ROTATÓRIA DO RESIDENCIAL INDEPENDÊNCIA, NÃO ATENDE AO ALTOS DO CAETÊ (07)**

**OBS.: HORÁRIOS DE PARTIDA NA AV. ENG. FRANCISCO JOSÉ LONGO SÃO APENAS PARA ORIENTAÇÃO DO USUÁRIO.**

**DATA DA ALTERAÇÃO: 15/04/2024**