

BAIRRO CAPIVARI

SF-23-Y-D-II-3-NE-D



ÍNDICE DE RUAS

DETALHES NUMERADOS

CONVENÇÕES CARTOGRÁFICAS

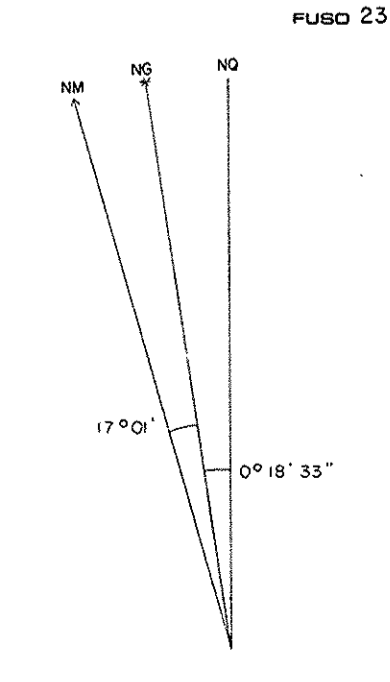
Auto Estrada	====	Áreas Densamente Edificadas	■
Estrada Pavimentada	=====	Edifícios Importantes, Construção Isolada	■
Estrada sem Pavimentação	-----	Cultura	■
Estrada em Construção	- - - - -	Mato, Macieira	■
Caminho, Trilha	Rio	—
Ponte, Bueiro	—	Ribeirão e Córrego	—
Corte, Aterro	—	Curso D'Água Intermitente	—
Estrada de Ferro	—	Lago	—
Limite Estadual	—	Terreno Sujeito a Inundação	—
Limite Municipal	—	Brejo ou Pântano	—
Linha Transmissora de Energia	—	Represa, Barragem	—
Cerca, Muro	—	Vale	—
Trigonométrico, Referência de Nível	△ 435.60 0 232.756	Banco de Areia	—
Ponto Astronômico, Cotas	⊙ 435.22 x 3/2	Rocha	—

ESCALA 1:10.000



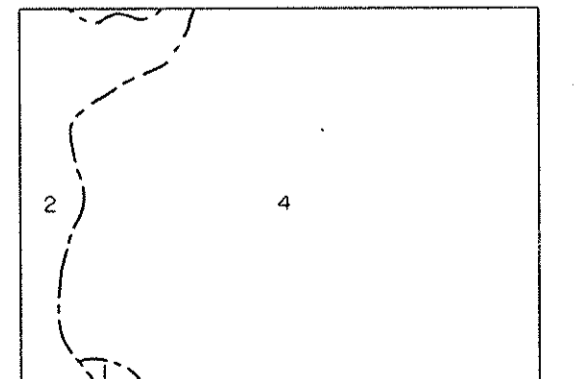
EQUIDISTÂNCIA DE CURVAS DE NÍVEL: 5 METROS

PROJEÇÃO UTM (Universal Transversa Mercator)
 QUADRICULA 1000 Metros
 FUSO 23 MERIDIANO CENTRAL 45°
 REFERÊNCIA HORIZONTAL Córrego Alegre, MS.
 REFERÊNCIA VERTICAL Marégrafo de Imbituba, SC.
 COEFICIENTE DE DEFORMAÇÃO K = 0,9996788



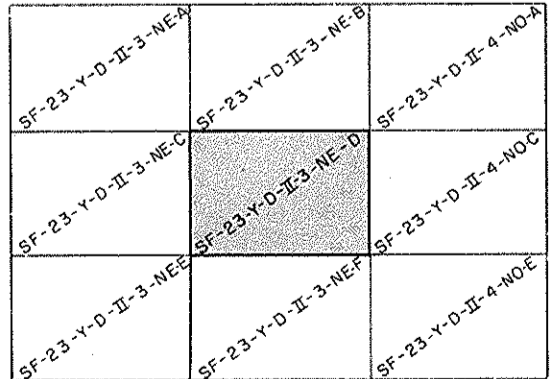
ÍNDICE DE COBERTURA		
Área	Faixa	Fotos
22 B	15	5228 - 5230
22 B	16	5259

DIVISÃO ADMINISTRATIVA



- 1- MUNICÍPIO DE SANTA BRANCA
- 2- MUNICÍPIO DE JACAREÍ
- 3- MUNICÍPIO DE SÃO JOSÉ DOS CAMPOS
- 4- MUNICÍPIO DE JAMBEIRO

ARTICULAÇÃO DAS FOLHAS



LEVANTAMENTO AEROFOTOGRAMÉTRICO
 Executado por TERRAFOTO S.A. Atividades de Aerolevantamentos
 FOTOGRAFIAS AÉREAS 1977 REAMBULAÇÃO DE CAMPO 1977/78

AS RUAS E DETALHES QUE NÃO PUDEAM SER IDENTIFICADOS NA CARTA, FORAM REPRESENTADOS POR UM NÚMERO ENTRE PARENTÊSES E RELACIONADOS AO LADO DIREITO DA MESMA

PRIMEIRA EDIÇÃO 1978 DIREITOS DE REPRODUÇÃO RESERVADOS

PREFEITURA MUNICIPAL DE SÃO JOSÉ DOS CAMPOS
 SECRETARIA DE PLANEJAMENTO E INFORMÁTICA
 É EXPRESSAMENTE PROIBIDA A REPRODUÇÃO EM CÓPIAS PARA FINS COMERCIAIS



GOVERNO DO ESTADO DE SÃO PAULO
 SECRETARIA DE ECONOMIA E PLANEJAMENTO
 COORDENADORIA DE AÇÃO REGIONAL
 DIVISÃO DE GEOGRAFIA

PLANO CARTOGRÁFICO
 DO
 ESTADO DE SÃO PAULO

Código da Folha 086/19