

SÃO JOSÉ DOS CAMPOS VI

CONFIDENCIAL
CONFORME
PORTARIA Nº 3783/FA-51 DE 25/10/1977

SF-23-Y-D-II-1-S0-F



ÍNDICE DE RUAS

- | | | | |
|-----|------------------------------|------|--------------------------|
| 111 | RUA MANOEL A CARDOSO | 571 | RUA ANDRADINA |
| 121 | RUA DAS MANGUAS | 581 | RUA WALT A COSTA |
| 131 | RUA DAS ANTENAS | 591 | RUA DAS ANDRÉAS |
| 141 | RUA TRAJANO DE MACEDO | 601 | RUA DAS MALVAS |
| 151 | RUA TEN. VÍRCIO DE ARAÚJO | 611 | RUA DOS ANTÍQUOS |
| 161 | RUA PROF. HENRIQUE J. GUEDES | 621 | RUA DOS CRISANTEMOS |
| 171 | RUA FRANCISCO BRUNALOPHIO | 631 | RUA DAS PALMAS |
| 181 | RUA DOMINIANA A. F. SOARES | 641 | RUA BRASILEIRO ALQUIM |
| 191 | RUA ESTRETO DA SILVA MAMA | 651 | RUA DO A. PERFEITOS |
| 201 | RUA LEONILDO DO NASCIMENTO | 661 | RUA PIRACUNJUNGA |
| 211 | AVENIDA GOMES LUSOES | 671 | RUA DOS AMBROSÍAS |
| 221 | RUA SÃO CAETANO DO SUL | 681 | RUA DAS AMARILHAS |
| 231 | RUA DAS LORELLAS | 691 | RUA BRILHO DE MELO |
| 241 | RUA JUAREZ DO NORTE | 701 | RUA BULGÁRIA |
| 251 | RUA CORACABAS | 711 | RUA DINAMARCA |
| 261 | RUA YACUPISSE | 721 | RUA JAPURU |
| 271 | RUA GUARATINGUETA | 731 | RUA PARACATU |
| 281 | RUA REFEIÇÃO DA SERRA | 741 | RUA ITAMONTÊ |
| 291 | RUA RUA ROLÓIS DA COSTA | 751 | RUA CARANGOLÊ |
| 301 | RUA ARMANDO DE MOURA | 761 | RUA S. DO IBIACAPA |
| 311 | RUA CAUANO MARIANO LESTE | 771 | RUA CEMÉRIO DIACOVY |
| 321 | ALAMEDA JOSÉ ALVES DE FILHO | 781 | RUA IGNÁCIO TRINUL |
| 331 | RUA MALJO JOSÉ M. FERREIRA | 791 | RUA ARIÉS |
| 341 | RUA JOAQUIM S. GONCALVES | 801 | RUA SAPOTI |
| 351 | RUA JOSÉ FRIGIO | 811 | RUA PRODIGIO |
| 361 | RUA PADRE JOSÉ M. DOS SANTOS | 821 | RUA MAZES |
| 371 | RUA PADRE JOAQUIM FRAGA | 831 | RUA PARA DE MINAS |
| 381 | RUA S. FELIZARDO | 841 | RUA LAGOA DA PRATA |
| 391 | AVENIDA JOAQUIM MONTEIRO | 851 | RUA MALJO A. VISSOTO 1 |
| 401 | RUA SOLIMES | 861 | RUA ANT. D. WASCONELOS |
| 411 | RUA JACOMINE | 871 | RUA FRANCISCO A. GILS |
| 421 | RUA JACOMINE | 881 | RUA CEMÉRIO S. CRODIO |
| 431 | RUA CARINHANEMA | 891 | RUA D. JOAO B. S. O. JR. |
| 441 | RUA PARANAPUAMA | 901 | RUA GILCERIO R. SALVO |
| 451 | RUA CANOÉ | 911 | RUA ARACATU |
| 461 | RUA PAR | 921 | RUA ANDRÁ |
| 471 | RUA JACU | 931 | TRAJANO POTENSHY |
| 481 | RUA GUARAI | 941 | RUA ARACATI |
| 491 | RUA SERRA DO PIRAMA | 951 | RUA GADALIAS |
| 501 | RUA SERRA DOS PINHEIS | 961 | RUA KARURI |
| 511 | RUA S. DO PARANAPUAMA | 971 | RUA CORDATA |
| 521 | RUA SERRA DO RONDADOR | 981 | RUA MACAU |
| 531 | RUA SERRA DOS ONDROS | 991 | RUA ADONIA |
| 541 | RUA PINDAMONHANGABA | 1001 | RUA ARCOVERDE |
| 551 | RUA ALEXANDER | 1011 | RUA POMBEL |
| 561 | RUA VALPARAISO | 1021 | RUA TUJOIA |
| 571 | RUA TREMEZÉ | 1031 | RUA DEIRAS |
| 581 | RUA DA ACACIAS | 1041 | RUA ITAMBARACA |
| 591 | RUA MARCO TULIO CICERO | 1051 | RUA SHEL LINDA |
| 601 | AV. D. B. MATARAZZO | 1061 | RUA SUMATRA |
| 611 | RUA E. DO NASCIMENTO | 1071 | RUA PALESTINO |
| 621 | RUA DOS CARVALHOS | 1081 | RUA BARLOCHÊ |
| 631 | RUA DAS ADOLESCENTES | 1091 | RUA BENJAMIM FRANKLIN |
| 641 | RUA WITVIA | 1101 | RUA SÃO TOMAS DE AQUINO |
| 651 | RUA DAS QUARESMEIRAS | 1111 | RUA GEORGE WASHINGTON |
| 661 | RUA DAS PANZEIRAS | | |

DETALHES NUMERADOS

- | | |
|-----|--|
| 112 | PRAÇA BRASILEIA |
| 113 | ESCOLA MUNICIPAL DE 1º GRAU DO PARQUE DAS INDUSTRIAS |
| 114 | ESCOLA MUNICIPAL DE 1º GRAU DO JARDIM DAS INDUSTRIAS |
| 115 | INSTITUTO EDUCACIONAL GASPARIAN |
| 116 | PRAÇA ARLINDO FERNANDES |
| 117 | ESCOLA ESTADUAL ANEXA DA VILA SÃO BENTO |
| 118 | ESCOLA ESTADUAL DE 1º GRAU EUCLEDES BUENO MIRAGIÁ |
| 119 | ESCOLA ESTADUAL DE 1º GRAU DA VILA NOVA CONCEIÇÃO |
| 120 | PRAÇA OMBRI |
| 121 | ESCOLA ESTADUAL DE 1º GRAU DO JARDIM SATÉLITE |
| 122 | ESCOLA ESTADUAL DE 1º E 2º GRAU JOSÉ VIEIRA MACEDO |
| 123 | PRAÇA FILMBOVANT |
| 124 | GRANJA DE FÚNDI HINDU |
| 125 | GRANJA DE HIROSHI KURAMOTO |
| 126 | ASSOCIAÇÃO CULTURAL JARDIM PARAISO |
| 127 | IGREJA DE SÃO CRISTÓVÃO |
| 128 | IGREJA DE SÃO JOSÉ BASTIA |
| 129 | CONJUNTO ESPORTE DO PARQUE DAS INDUSTRIAS |
| 130 | ESCOLA ESTADUAL DO 1º GRAU BENEDITO MATARAZZO |
| 131 | DELEGACIA REGIONAL DE POLÍCIA |
| 132 | PROPRIEDADE DO MINISTERIO DA AERONAUTICA |
| 133 | CENTRO TÉCNICO BARRAGEM DE CAPTAÇÃO D'ÁGUA |
| 134 | PRAÇA GRABAU |
| 135 | CAIXA D'ÁGUA DA SABESP |
| 136 | CASA DO RETIRO MONTE TABOR |
| 137 | ADMINISTRAÇÃO DO DER |
| 138 | PRAÇA HUGRIA |
| 139 | PRAÇA DE ESPORTES P.M. |
| 140 | DIVISÃO REGIONAL DE ENSINO DO VALE DO PARABAÍ |
| 141 | CAMPUS DE FUTEBOL |
| 142 | PROPRIEDADE DA FAZENDA BARRA FUNDA |
| 143 | BARRA FUNDA |
| 144 | PRAÇA ALDO PIRES |
| 145 | ILHA DA ASSOCIAÇÃO CULTURAL JARDIM PARAISO |
| 146 | CAMPUS DE FUTEBOL |
| 147 | CORPO DE BOMBEIROS |
| 148 | PRAÇA TIETÊ |
| 149 | PRAÇA DAS BANDEIRAS |
| 150 | PRAÇA YANAGATA |

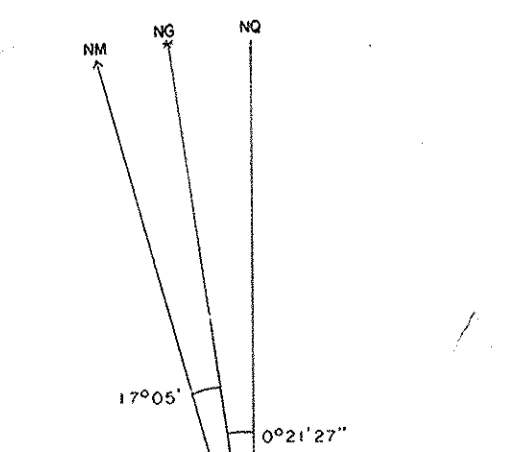
ESCALA 1:10.000



EQUIDISTÂNCIA DE CURVAS DE NÍVEL: 5 METROS


PROJEÇÃO UTM (Universal Transversa Mercator)
QUADRÍCULA 1000 Metros
FUSO 23
MERIDIANO CENTRAL 45°
REFERÊNCIA HORIZONTAL Córrego Alegre, MG.
REFERÊNCIA VERTICAL Marégrafo de Imbituba, SC.
COEFICIENTE DE DEFORMAÇÃO K = 0,9997062

ÍNDICE DE COBERTURA		
Área	Faixa	Fotos
228	1.3	5344
228	1.4	5325



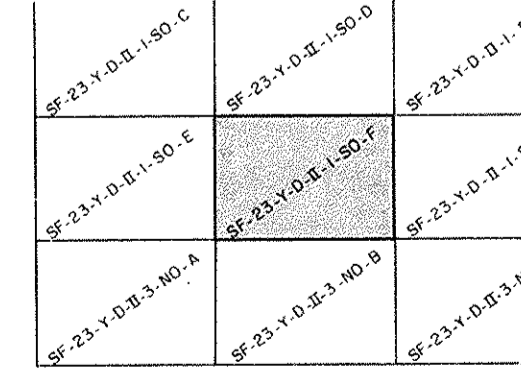
Declinação Magnética 1977
Variação Anual 9' Oeste

DIVISÃO ADMINISTRATIVA



MUNICÍPIO DE SÃO JOSÉ DOS CAMPOS

ARTICULAÇÃO DAS FOLHAS



CONVENÇÕES CARTOGRÁFICAS

- | | | | |
|-------------------------------------|-------------------------------|---|--|
| Auto Estrada | | Áreas Densamente Edificadas | |
| Estrada Pavimentada | | Edifícios Importantes, Construção Isolada | |
| Estrada sem Pavimentação | | Cultura | |
| Estrada em Construção | | Mato, Macega | |
| Caminho, Trilha | | Rio | |
| Ponte, Bueiro | | Ribeirão e Córrego | |
| Corte, Aterro | | Curso D'Água Intermitente | |
| Estrada de Ferro | | Lago | |
| Limite Estadual | | Terreno Sujeito a Inundação | |
| Limite Municipal | | Brejo ou Pântano | |
| Linha Transmissora de Energia | | Represa, Barragem | |
| Cerca, Muro | | Vale | |
| Trigonométrico, Referência de Nível | $\Delta 645,60 \pm 0,232,756$ | Banco de Areia | |
| Ponto Astronômico, Cotas | $\odot 435,22 \times 312$ | Rocha | |

ABRAREMOS A GENÉTIKA DE COMINAÇÃO DE POSSÍVEIS FALHAS OU OMISSÕES VERIFICADAS NESTA CARTA.

LEVANTAMENTO AEROFOTOGRAMÉTRICO
Executado por TERRAFOTO S.A. Atividades de Aerolevantamentos
FOTOGRAFIAS AÉREAS 1977 REAMBULAÇÃO DE CAMPO 1977/78

AS RUAS E DETALHES QUE NÃO PUDEAM SER IDENTIFICADOS NA CARTA, FORAM REPRESENTADOS POR UM NÚMERO ENTRE PARENTÊSES E RELACIONADOS AO LADO DIREITO DA MESMA

PRIMEIRA EDIÇÃO 1978 DIREITOS DE REPRODUÇÃO RESERVADOS

PREFEITURA MUNICIPAL DE SÃO JOSÉ DOS CAMPOS
SECRETARIA DE PLANEJAMENTO E INFORMÁTICA
É EXPRESSAMENTE PROIBIDA A REPRODUÇÃO EM CÓPIAS PARA FINS COMERCIAIS



GOVERNO DO ESTADO DE SÃO PAULO
SECRETARIA DE ECONOMIA E PLANEJAMENTO
COORDENADORIA DE AÇÃO REGIONAL
DIVISÃO DE GEOGRAFIA

PLANO CARTOGRÁFICO
DO
ESTADO DE SÃO PAULO

CONFIDENCIAL
CONFORME
PORTARIA Nº 3783/FA-51 DE 25/10/1977

Código da Folha 084/117