CÓDIGO 075/117

SF-23-Y-B-V-3-NO-F

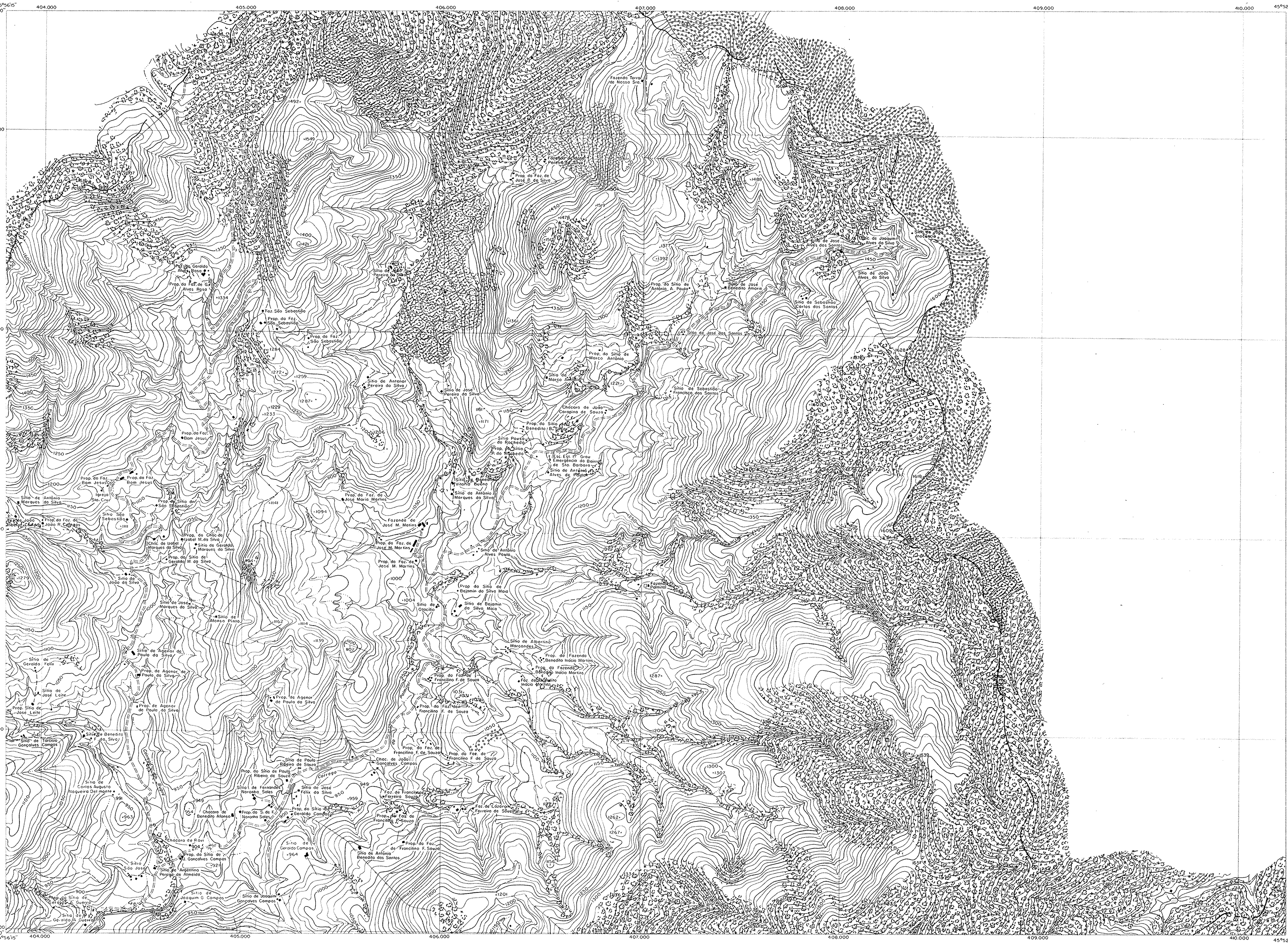

ESCALA 1:10.000

100 50 0 100 200 300 400 500 600 700 800 900 1000 Metros

EQUIDISTANCIA DE CURVAS DE NIVEL: 10 METROS

PROJEÇÃO	UTM (Universal Transversa Mercator)
QUADRÍCULA	1000 Metros
FUSO 23	MERIDIANO CENTRAL 45°
REFERÊNCIA HORIZONTAL	Córrego Alegre,MG.
REFERÊNCIA VERTICAL	Marégrafo de Imbituba,SC.
COEFICIENTE DE DEFORMAÇÃO	K = 0.9997063

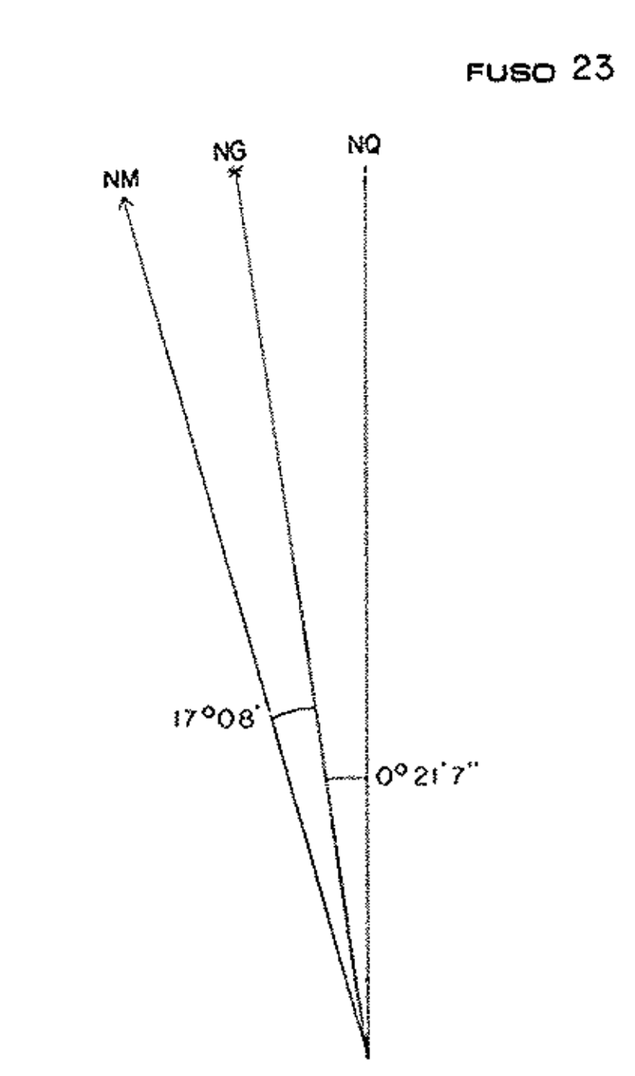

Declinação Magnética 1977
Variação Anual 9' Oeste

CONVENÇÕES CARTOGRÁFICAS

- Auto Estrada
- Estrada Pavimentada
- Estrada sem Pavimentação
- Estrada em Construção
- Caminho,Trilha
- Ponte,Bueiro
- Corte,Aterro
- Estrada de Ferro
- Limite Estadual
- Limite Municipal
- Linha Transmissora de Energia (AT BT TEL)
- Cerca,Muro
- Trigonométrico.Referência de Nível (Δ 645.60 ⊡ 232.756)
- Ponto Astronômico,Cotas (⊕ 435.22 × 312)
- Áreas Densamente Edificadas
- Edifícios Importantes,Construção Isolada
- Cultura
- Mato,Macega
- Rio
- Ribeirão e Córrego
- Curso D'Água Intermitente
- Lago
- Terreno Sujeito a Inundação
- Brejo ou Pântano
- Represa,Barragem
- Vala
- Banco de Areia
- Rocha

ÍNDICE DE COBERTURA

Área	Faixa	Fotos
17E	08	1369-1371

AGRADECEMOS A GENTILEZA DE COMUNICAÇÃO DE POSSÍVEIS FALHAS OU OMISSÕES VERIFICADAS NESTA CARTA.

DIVISÃO ADMINISTRATIVA

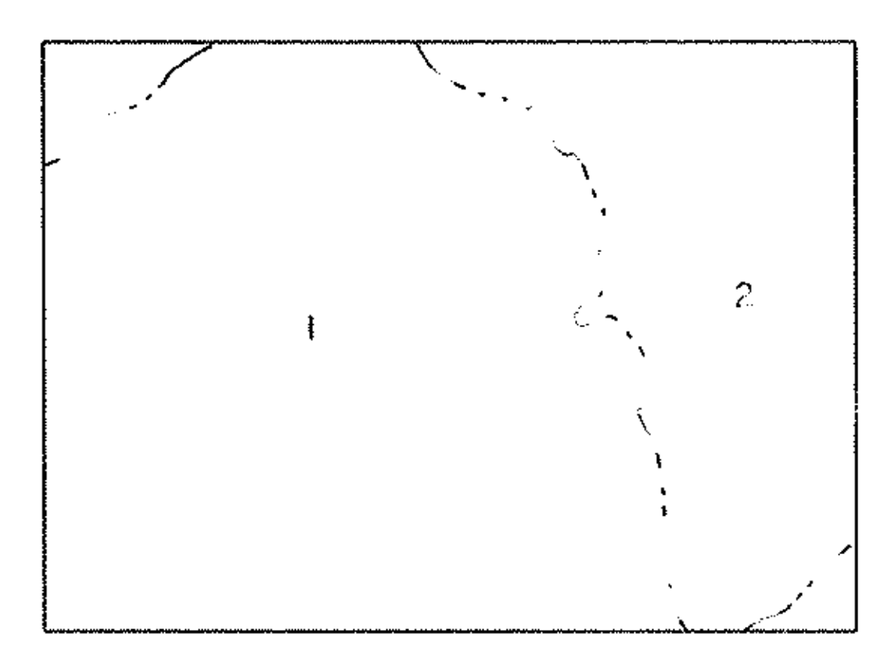

1 - MUNICÍPIO DE SÃO JOSÉ DOS CAMPOS
2 - ESTADO DE MINAS GERAIS

ARTICULAÇÃO DAS FOLHAS

–	SF-23-Y-B-V-3-NO-D	SF-23-Y-B-V-3-NE-C
SF-23-Y-B-V-3-NO-E	SF-23-Y-B-V-3-NO-F	SF-23-Y-B-V-3-NE-E
SF-23-Y-B-V-3-SO-A	SF-23-Y-B-V-3-SO-B	SF-23-Y-B-V-3-SE-A

LEVANTAMENTO AEROFOTOGRAMÉTRICO

Executado por: TERRAFOTO S.A. Atividades de Aerolevantamentos
FOTOGRAFIAS AÉREAS 1977 REAMBULAÇÃO DE CAMPO 1977/78

AS RUAS E DETALHES QUE NÃO PUDERAM SER IDENTIFICADOS NA CARTA, FORAM REPRESENTADOS POR UM NÚMERO ENTRE PARENTESES E RELACIONADOS AO LADO DIREITO DA MESMA

PRIMEIRA EDIÇÃO 1978 DIREITOS DE REPRODUÇÃO RESERVADOS

ÍNDICE DE RUAS

DETALHES NUMERADOS

PREFEITURA MUNICIPAL DE SÃO JOSÉ DOS CAMPOS
SECRETARIA DE PLANEJAMENTO E INFORMÁTICA

É EXPRESSAMENTE PROIBIDA A REPRODUÇÃO EM CÓPIAS PARA FINS COMERCIAIS

GOVERNO DO ESTADO DE SÃO PAULO
SECRETARIA DE ECONOMIA E PLANEJAMENTO

COORDENADORIA DE AÇÃO REGIONAL
DIVISÃO DE GEOGRAFIA

PLANO CARTOGRÁFICO
DO
ESTADO DE SÃO PAULO