

# BAIRRO CAFUNDÓ

SF-23-Y-B-V-3-S0-D



ÍNDICE DE RUAS

DETALHES NUMERADOS

## CONVENÇÕES CARTOGRÁFICAS

Auto Estrada		Áreas Densamente Edificadas	
Estrada Pavimentada		Edifícios Importantes, Construção Isolada	
Estrada sem Pavimentação		Cultura	
Estrada em Construção		Mato, Macega	
Caminho, Trilha		Rio	
Ponte, Bueiro		Ribeirão e Córrego	
Corte, Aterro		Curso D'Água Intermitente	
Estrada de Ferro		Lago	
Limite Estadual		Terreno Sujeito a Inundação	
Limite Municipal		Braço ou Pantano	
Linha Transmissora de Energia		Represa, Barragem	
Cerca, Muro		Vale	
Trigonometrico Referência de Nivel	$\Delta 645,60 \quad \square 232,756$	Banco de Areia	
Ponto Astronômico, Cotas	$\odot 435,22 \quad \times 312$	Rocha	

ESCALA 1:10.000

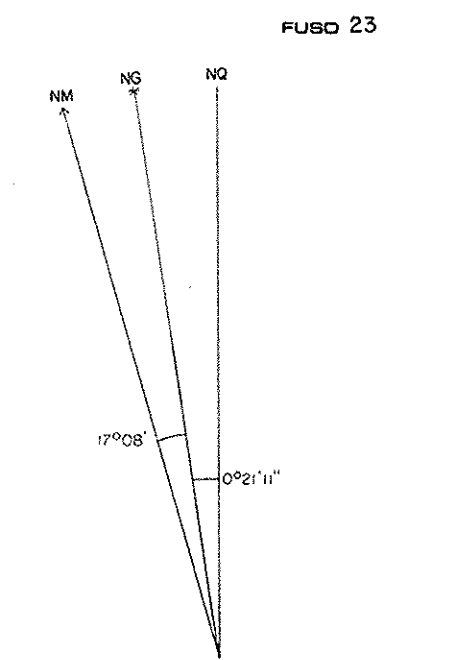
100 50 0 100 200 300 400 500 600 700 800 900 1000 Metros

EQUIDISTANCIA DE CURVAS DE NIVEL: 10 METROS

PROJEÇÃO UTM (Universal Transverse Mercator)  
 QUADRÍCULA 1000 Metros  
 FUSO 23 MERIDIANO CENTRAL 45°  
 REFERÊNCIA HORIZONTAL Córrego Alegre, MG.  
 REFERÊNCIA VERTICAL Marégrafo de Imbituba, SC.  
 COEFICIENTE DE DEFORMAÇÃO K = 0,9997067

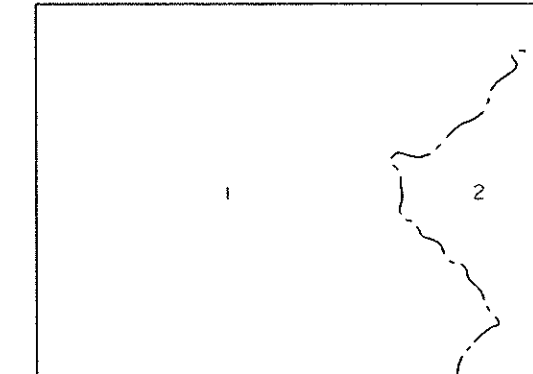
ÍNDICE DE COBERTURA

Área	Faixa	Fotos
17E	09	1431.1435



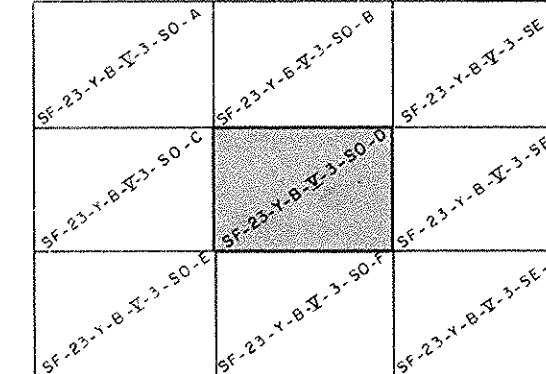
Declinação Magnética 1977  
 Variação Anual 9' Oeste

## DIVISÃO ADMINISTRATIVA



1. MUNICÍPIO DE SÃO JOSÉ DOS CAMPOS  
 2. MUNICÍPIO DE MONTEIRO LOBATO

## ARTICULAÇÃO DAS FOLHAS



## LEVANTAMENTO AEROFOTOGRAMÉTRICO

Executado por TERRAFOTO S.A. Atividades de Aerolevantamentos  
 FOTOGRAFIAS AÉREAS 1977 REAMBULAÇÃO DE CAMPO 1977/78

AS RUAS E DETALHES QUE NÃO PUDEAM SER IDENTIFICADOS NA CARTA,  
 FORAM REPRESENTADOS POR UM NÚMERO ENTRE PARENTÊSES E  
 RELACIONADOS AO LADO DIREITO DA MESMA

PRIMEIRA EDIÇÃO 1978 DIREITOS DE REPRODUÇÃO RESERVADOS

PREFEITURA MUNICIPAL DE SÃO JOSÉ DOS CAMPOS  
 SECRETARIA DE PLANEJAMENTO E INFORMÁTICA  
 É EXPRESSAMENTE PROIBIDA A REPRODUÇÃO EM CÓPIAS PARA  
 FINS COMERCIAIS



GOVERNO DO ESTADO DE SÃO PAULO  
 SECRETARIA DE ECONOMIA E PLANEJAMENTO  
 COORDENADORIA DE AÇÃO REGIONAL  
 DIVISÃO DE GEOGRAFIA

PLANO CARTOGRÁFICO  
 DO  
 ESTADO DE SÃO PAULO

Código da Folha: 077/117