
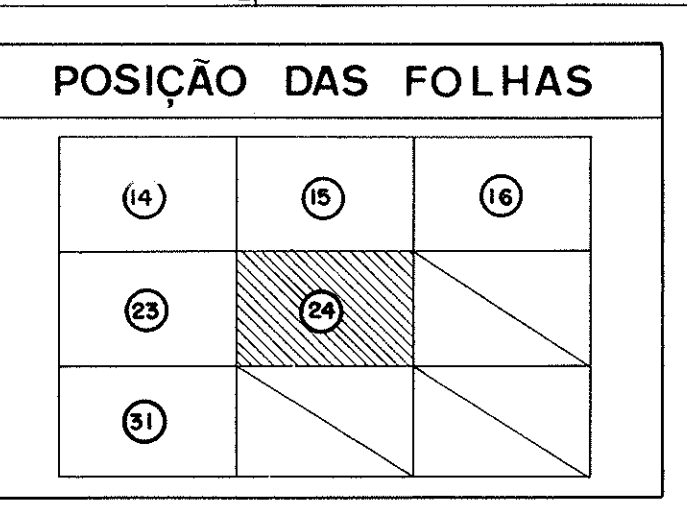
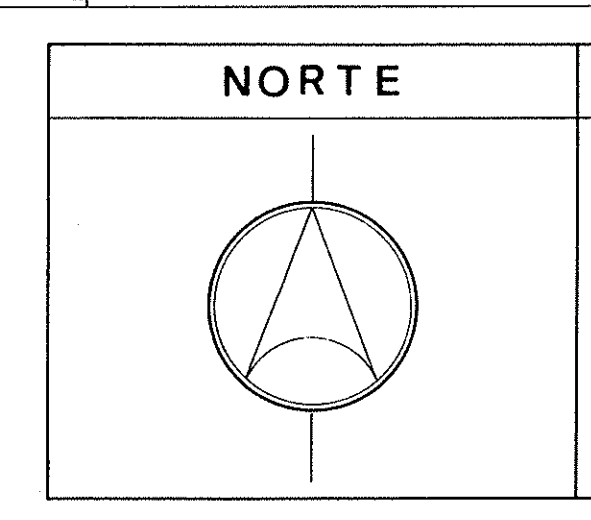


CONVENÇÕES	
EDIFICAÇÕES	LAGOS
ARRUAMENTOS	REPRESAS
RODOVIAS	BANHADOS
ESTRADAS SECUNDÁRIAS	CURSOS D'ÁGUA
CAMINHOS	MATO
FERRÓVIAS	HORTA, POMAR, ETC.
CERCAS	CURVAS DE NÍVEL
REFERENCIA DE NÍVEL	PONTO TRIGONOMÉTRICO
	PONTO DE APOIO GEOMÉTRICO
	PONTO COTADO
DATUM - C.N.G.	
SISTEMA - U.T.M.	



EXECUÇÃO

AEROSUL

AEROFOTOGRAMETRIA SUL DO BRASIL LTDA.
AV. REPÚBLICA ARGENTINA - 3741 CURITIBA - PARANÁ

ESTADO DE SÃO PAULO
PREFEITURA MUNICIPAL DA
ESTÂNCIA DE SÃO JOSÉ DOS CAMPOS
LEVANTAMENTO AEROFOTOGRAMÉTRICO

ESCALA	EQUIDISTÂNCIA	ANO
1:2000	1m	1973