
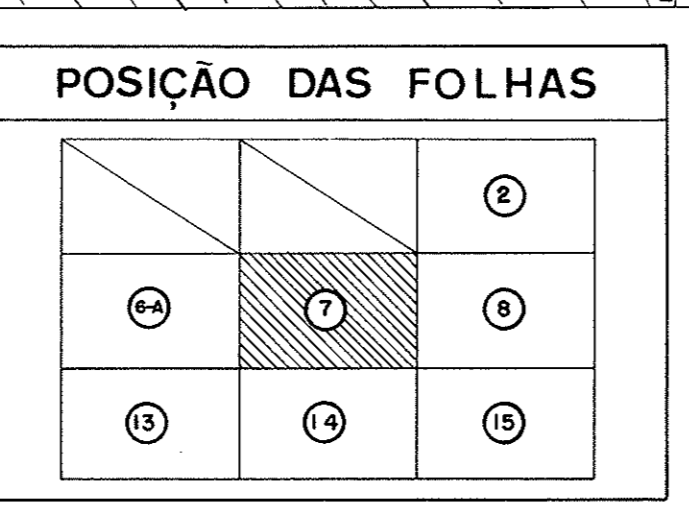
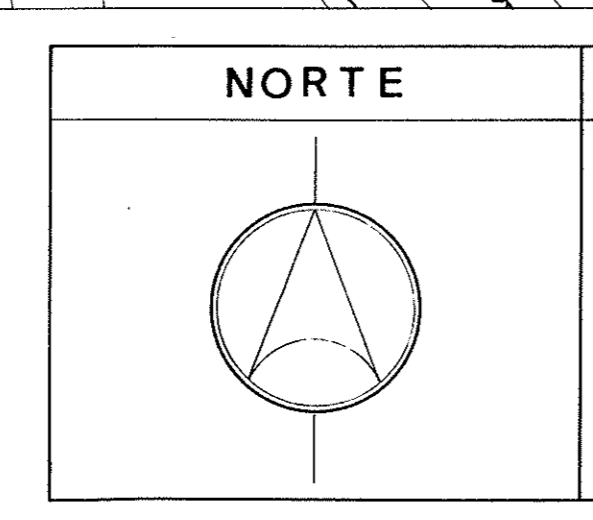




CONVENÇÕES

EDIFICAÇÕES	LAGOS	REFERENCIA DE NÍVEL
ARRUAMENTOS	REPRESAS	PONTO TRIGONOMÉTRICO
RODOVIAS	BANHADOS	PONTO DE APOIO GEOMÉTRICO
ESTRADAS SECUNDÁRIAS	CURSOS D'ÁGUA	PONTO COTADO
CAMINHOS	MATO	DATUM - C.N.G.
FERROVIAS	HORTA, POMAR, ETC.	SISTEMA - U.T.M.
CERCAS	CURVAS DE NÍVEL	



EXECUÇÃO

AEROSUL

AEROFOTOGRAMETRIA SUL DO BRASIL LTDA.
AV. REPÚBLICA ARGENTINA - 3741 CURITIBA - PARANÁ

ESTADO DE SÃO PAULO
PREFEITURA MUNICIPAL DA
ESTÂNCIA DE SÃO JOSÉ DOS CAMPOS
LEVANTAMENTO AEROFOTOGRAMÉTRICO

ESCALA	EQUIDISTÂNCIA	ANO
1:2000	1m	1973