
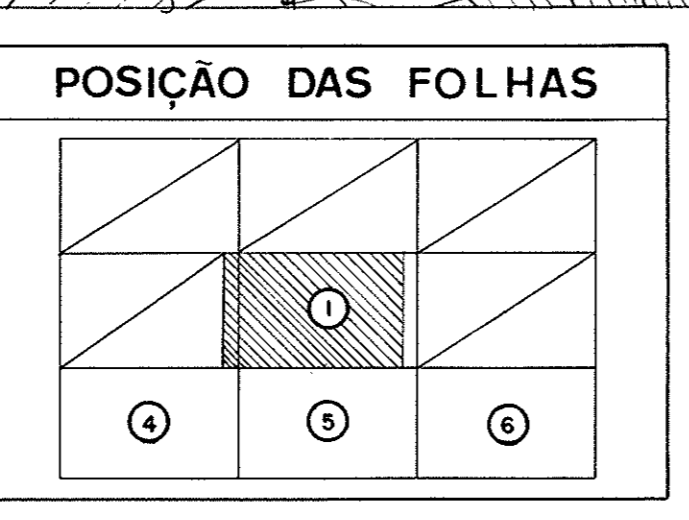
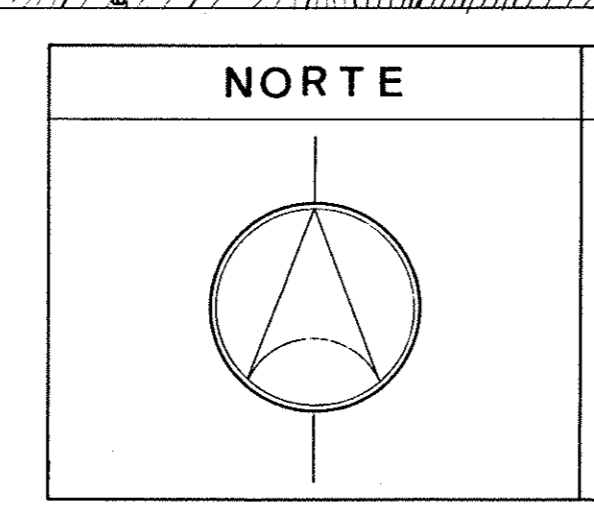


CONVENÇÕES

EDIFICAÇÕES.	LAGOS.	REFERENCIA DE NIVEL.
ARRUAMENTOS.	REPRESAS.	PONTO TRIGONOMETRICO.
RODOVIAS.	BANHADOS.	PONTO DE APOIO GEOMETRICO.
ESTRADAS SECUNDARIAS.	CURSOS D'ÁGUA.	PONTO COTADO.
CAMINHOS.	MATO.	
FERRÓVIAS.	HORTA, POMAR, ETC.	
CERCAS.	CURVAS DE NIVEL.	

DATUM - C.N.G.
SISTEMA - U.T.M.



EXECUÇÃO

AEROSUL

AEROFOTOGRAMETRIA SUL DO BRASIL LTDA.
AV. REPÚBLICA ARGENTINA - 3741 CURITIBA - PARANÁ

ESTADO DE SÃO PAULO
PREFEITURA MUNICIPAL DA
ESTÂNCIA DE SÃO JOSÉ DOS CAMPOS
LEVANTAMENTO AEROFOTOGRAMÉTRICO

ESCALA	EQUIDISTÂNCIA	ANO
1:2000	1m	1973