
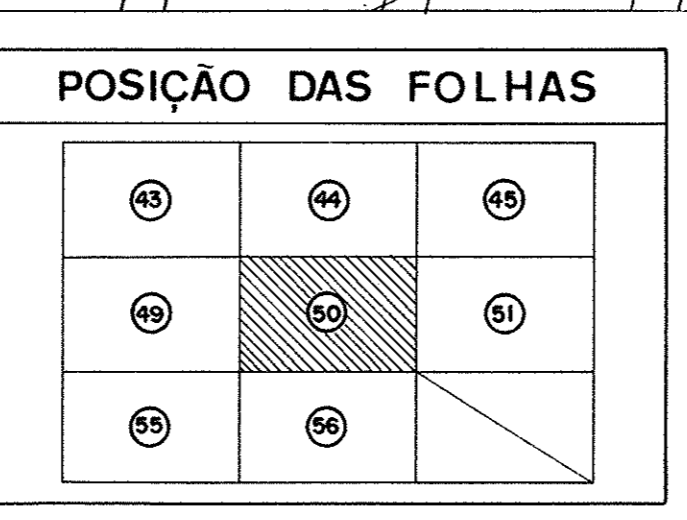
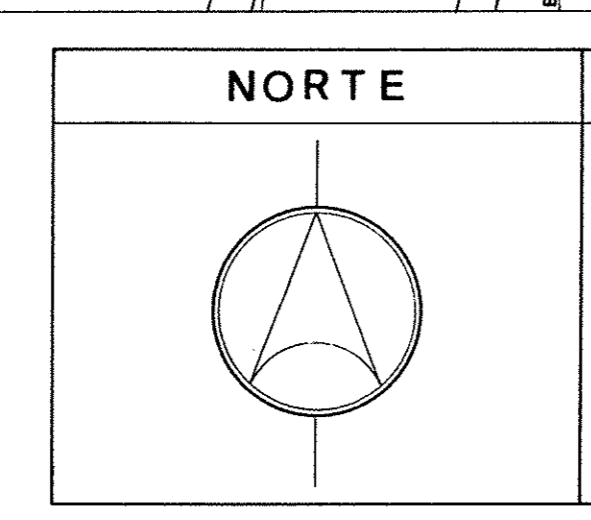




CONVENÇÕES	
EDIFICAÇÕES	LAGOS
ARRUAMENTOS	REPRESAS
RODOVIAS	BANHADOS
ESTRADAS SECUNDÁRIAS	CURSOS D'ÁGUA
CAMINHOS	MATO
FERROVIAS	HORTA, POMAR, ETC.
CERCAS	CURVAS DE NÍVEL
REFERÊNCIA DE NÍVEL	RM 414.4
PONTO TRIGONOMÉTRICO	Δ 414.4
PONTO DE APOIO GEOMÉTRICO	○ 414.4
PONTO COTADO	○ 414.4
DATUM - C. N. G.	
SISTEMA - U. T. M.	



EXECUÇÃO

AEROSUL

AEROFOTOGRAMETRIA SUL DO BRASIL LTDA.

AV. REPÚBLICA ARGENTINA - 3741 CURITIBA - PARANÁ

ESTADO DE SÃO PAULO

PREFEITURA MUNICIPAL DA

ESTÂNCIA DE SÃO JOSÉ DOS CAMPOS

LEVANTAMENTO AEROFOTOGRAMÉTRICO

ESCALA	EQUIDISTÂNCIA	ANO
1:2000	1m	1973