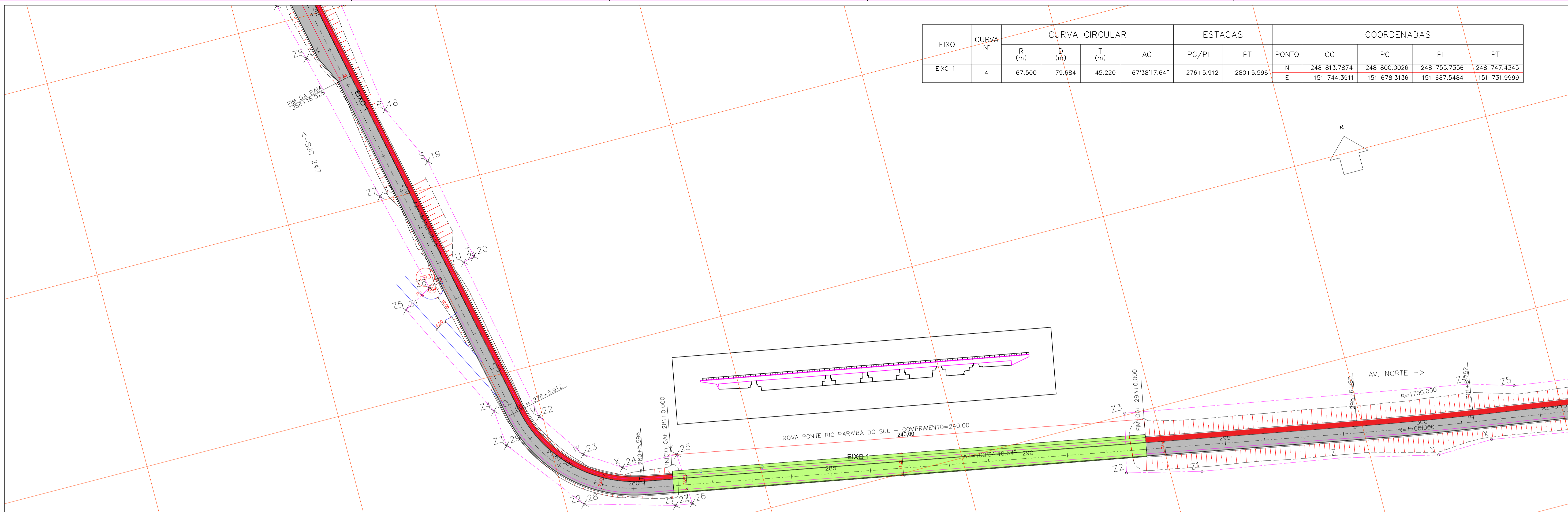
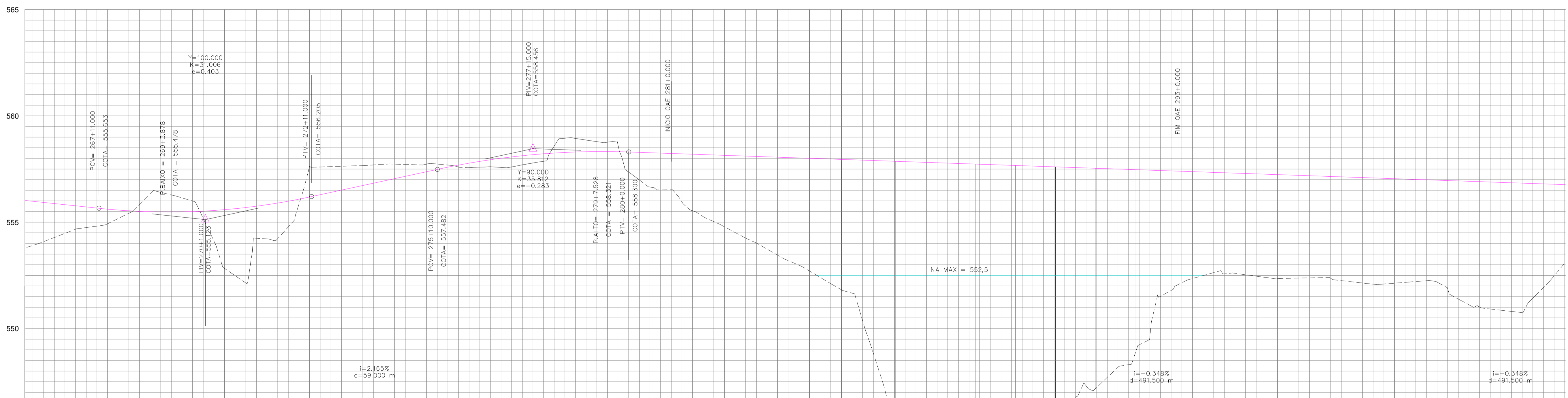


EIXO	CURVA N°	CURVA CIRCULAR				ESTACAS		COORDENADAS				
		R (m)	D (m)	T (m)	AC	PC/PI	PT	PONTO	CC	PC	PI	PT
EIXO 1	4	67.500	79.684	45.220	67°38'17.64"	276+5.912	280+5.596	N	248 813.7874	248 800.0026	248 755.7356	248 747.4345
								E	151 744.3911	151 678.3136	151 687.5484	151 731.9999



VER DESENHO F07/004



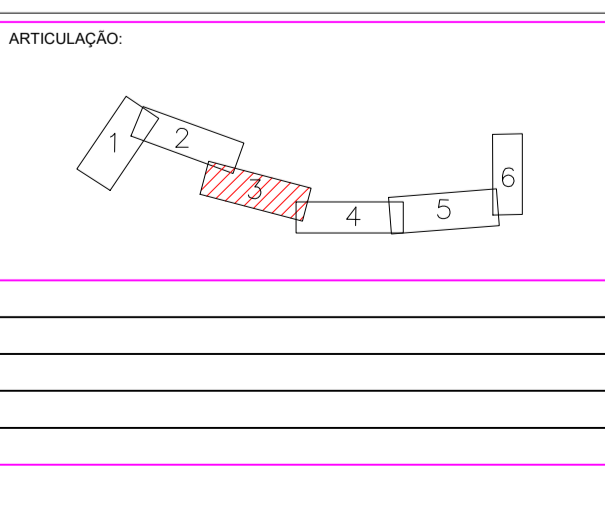
ESTACIONAMENTO	QUILOMETRAGEM	PLANIMETRIA
266	268	270
272	274	276
278	280	282
284	286	288
290	292	294
296	298	300
302		

REVISÕES		DOCUMENTOS DE REFERÊNCIA			
Nº	DISCRIMINAÇÃO	DATA	EMITENTE	VERIFICAÇÃO	APROVAÇÃO
A1	EMISSÃO INICIAL	10/02/14			

PORTO SALVO
 Engenharia de Planejamento e Controle Tecnológico

Rua Nelson César de Oliveira, 110
 Jd. das Indústrias - SJCampos/SP
 Cep: 12.240-220
 Fone: (012) 3931 - 6333

ELAB. Sérgio A. Nanamura
 DES. Josiane R. Campos
 VERIF. Engº Degliê Braz Koller
 RESP.TEC. Engº Carlos Augusto Salmi



APROVAÇÃO

CLIENTE: **PREFEITURA MUNICIPAL DE SÃO JOSÉ DOS CAMPOS**

TÍTULO: LIGAÇÃO VIÁRIA AV. RUY BARBOSA (AV. NORTE) À RODOVIA VICINAL SJC - 247 (ESTRADA PETYBON)

SUB-TRECHO: AV. NORTE ATÉ FÁBRICA PETYBON TRECHO: AV. NORTE ATÉ FAB. PETYBON

OBJETO: PROJETO GEOMÉTRICO - PLANTA E PERFIL ESTACAS 266+0,000 A 302+0,000

ESCALA: 1:1000
 DATA: 10/02/2014

FOLHA: 03/06
 REVISÃO: A1