



Fique atento!

ORIENTAÇÕES

- REGISTRE EM SEU CADERNO, A DATA QUE VOCÊ FEZ AS ATIVIDADES.
- LEIA COM ATENÇÃO, OS TEXTOS, MAPAS, INFOGRÁFICOS, IMAGENS E QUADROS.
- FAÇA ANOTAÇÕES, RESUMOS, QUADROS OU TÓPICOS, DO QUE VOCÊ ENTENDEU SOBRE A AULA.
- ANOTE EM SEU CADERNO AS DÚVIDAS PARA PESQUISAR EM LIVROS E/OU NA INTERNET.
- PROCURE FONTES SEGURAS PARA OBTER RESPOSTAS E INFORMAÇÕES.
- FAÇA UM GLOSSÁRIO, EM SEU CADERNO, DAS PALAVRAS DESCONHECIDAS.
- FIQUE ATENTO PARA O BOX DE ORIENTAÇÃO E DICAS DA PROFESSORA!

Estamos estudando para adquirir conhecimentos geográficos e entender a interação sociedade e natureza para exercitar o interesse e o espírito de investigação e de resolução de problemas.

Estudamos nas atividades anteriores o conceito de TERRITÓRIO e REGIÃO, vimos sobre a criação dos BLOCOS ECONÔMICOS e seus objetivos e também iniciamos o estudo sobre o fenômeno GLOBALIZAÇÃO.

Vamos hoje, conhecer o continente Americano no que se referem aos aspectos espaciais, econômicos, políticos e um pouco de aspectos físico naturais.

Vamos iniciar conhecendo como o continente em que vivemos é dividido!



Querido aluno, busque sempre mais sobre os assuntos estudados aqui...

O CONHECIMENTO
É COMO UM JARDIM:
SE NÃO FOR CULTIVADO,
NÃO PODE SER COLHIDO.

Provérbio Africano

glimboo.com





LEIA O TEXTO COM ATENÇÃO

Divisões Regionais da América¹

A América Latina é concebida a partir de duas principais divisões regionais: uma obedece ao critério da localização e posição geográfica, outra obedece a critérios culturais e econômicos. A primeira divide o continente em América do Sul, Central e do Norte. A segunda divide em América Latina e Anglo-saxônica.

Divisão Física

Tendo como critério a posição física dos continentes no que se refere às suas respectivas latitudes e respeitando, ainda, as divisões político-nacionais, a América é dividida em América do Norte, Central e do Sul.

A América do Norte é composta por Estados Unidos, Canadá e México.

A América Central é formada por Belize, Costa Rica, El Salvador, Guatemala, Honduras, Nicarágua, Panamá, Antígua e Barbuda, Bahamas, Barbados, Cuba, Dominica, República Dominicana, Granada, Haiti, Jamaica, Santa Lúcia, São Cristóvão e Névis, São Vicente e Granadinas, Trinidad e Tobago.

Já da América do Sul fazem parte: Brasil, Argentina, Uruguai, Paraguai, Bolívia, Peru, Chile, Colômbia, Equador, Venezuela, Guiana, Guiana Francesa e Suriname.

Além da posição latitudinal, nota-se também a configuração dos formatos do continente americano, notadamente marcado por duas grandes porções de terras ligadas por outra parte menor. Além disso, nessa divisão, cada parte encontra-se sobre uma placa tectônica distinta.

Divisão sociocultural

A divisão sociocultural da América divide esse continente em América Anglo-Saxônica e América Latina. Na primeira região, encontram-se apenas Estados Unidos e Canadá; na outra, todos os demais países do continente americano. É comum ouvir que os principais critérios dessa divisão são o idioma e a diversidade étnica, entretanto, isso não é totalmente verdadeiro.

Os idiomas da América Anglo-Saxônica, de acordo com essa divisão, seriam aqueles de origem inglesa ou saxônica, no caso o Inglês. No entanto, uma parte do Canadá fala o Francês – língua de origem latina –, que é, inclusive, um dos idiomas oficiais do país. Além disso, alguns estados dos EUA adotam outros idiomas oficiais além do inglês, como o próprio Francês e o Espanhol, outra língua de origem latina.

Além disso, nem todos os países da América Latina utilizam idiomas de origem latina. É o caso, por exemplo, do Suriname, que fala Holandês, e de alguns países da América Central

¹ Disponível em 01/06/2020 <https://alunosonline.uol.com.br/geografia/divisoes-regionais-america.html>



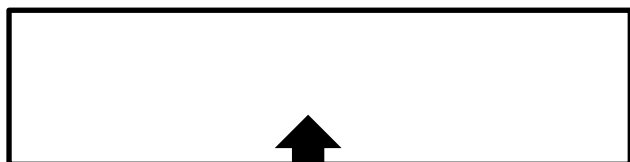
que adotaram o inglês como idioma oficial. Isso sem contar as inúmeras línguas pré-colombianas utilizadas por povos indígenas, algumas delas também adotadas oficialmente (como o guarani, no Paraguai).

Essa divisão das Américas, por sua vez, também não obedece à distribuição étnica da população, como muitos autores argumentam, uma vez que desconsidera uma infinidade de etnias, muitas delas nativas, que habitam o continente.

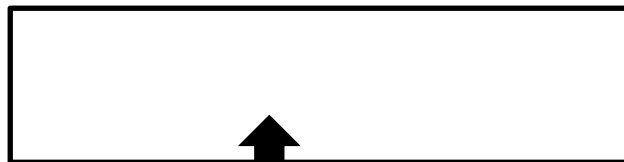
Na verdade, o principal fator que divide essas duas Américas é o econômico. Enquanto os anglo-saxões possuem economias mais desenvolvidas, os latinos apresentam economias subdesenvolvidas ou emergentes.

ATIVIDADE 1

OBSERVE OS MAPAS ABAIXO, FAÇA UMA REPRODUÇÃO DOS MAPAS NO SEU CADERNO, MESMO QUE DO SEU JEITO, E COM BASE NO TEXTO QUE VOCÊ LEU, PREENCHA NOS ESPAÇOS EM BRANCO O TIPO E OS CRITÉRIOS DA (DIVISÃO) REGIONALIZAÇÃO DE CADA REPRESENTAÇÃO:



Mapa 1



Mapa 2



MARTINS, D. et.al. *Geografia: Sociedade e cotidiano*. v. 3. São Paulo: Educacional, 2010. p. 81. [Adaptado]



LEIA O TEXTO ABAIXO

América: desigualdades economias e sociais entre latinos e anglo-saxões. ²

A divisão sócio-econômica do continente americano classifica a América em duas regiões: América Anglo-Saxônica e América Latina.

Mas por que nosso continente é separado dessa forma?

A regionalização sócio-econômica divide os países a partir do desenvolvimento econômico e social. Na atualidade, é facilmente observável uma diferença no nível de desenvolvimento econômico e social dos países da América Anglo-saxônica se comparado aos países da América Latina.

Os dados do **Índice de Desenvolvimento Humano** todos os anos apresentam quase sempre o mesmo resultado: Canadá e Estados Unidos com os melhores índices de desenvolvimento do continente americano.

Mas por que a América Anglo-saxônica é mais desenvolvida do que a América Latina? Sem dúvida são perguntas importantes e complexas de ser respondidas.

Porém, alguns fatores podem nos ajudar a entender melhor isso. O modelo colonial, por exemplo, contribui para isso. Enquanto Estados Unidos e Canadá foram, na sua maioria, colônias de povoamento, todos os demais países da América foram, predominantemente, colônias de exploração.

As colônias de exploração eram desenvolvidas por imigrantes que tinham como propósito, proporcionar uma vida melhor para aqueles que viviam na própria colônia. Por isso, buscavam o desenvolvimento econômico e social da colônia. Quando a colônia se transformou em país, tudo que tinha sido desenvolvido na colônia ficou como herança aos países que surgiam.

As colônias de exploração, por outro lado, eram desenvolvidas para gerar riquezas para os países da Europa. Assim, não tinham nenhum tipo de compromisso com a qualidade de vida de quem vivia nas colônias. Dessa forma, pouco se investiu nessas colônias, e quando elas se transformaram em países, receberam como herança uma infraestrutura insignificante.

Um país não se torna desenvolvido apenas por ter sido colônia de povoamento. Da mesma forma que um país não é subdesenvolvido apenas por ter sido colônia de exploração. Do período em que eram colônias aos dias atuais muita coisa aconteceu na história dos países americanos. O modelo colonial sem dúvida influenciou, porém não determinou o que cada país seria no futuro. Sem dúvida, as atuais decisões políticas contribuem para manter essa desigualdade entre os países.

² Disponível e postado por Postado por Willian Marques Pauli em http://www.geoensino.net/2011/10/divisao-socio-economica-do-continente_16.html



ATIVIDADE 2

SOBRE A AMÉRICA, COM BASE NO TEXTO QUE VOCÊ LEU, RESPONDA:

- 1). Na sua avaliação, por que alguns países americanos se tornaram desenvolvidos enquanto outros subdesenvolvidos? O que provocou diferenças no nível de desenvolvimento?
- 2). Para você, por que essas desigualdades persistem até os dias atuais?
- 3) O que pode ser feito para que as desigualdades econômicas e sociais entre os países da América diminuam ou terminem?

Você sabe o que é IDH?

Índice de Desenvolvimento Humano

O IDH é uma referência numérica que varia entre 0 e 1. Quanto mais próximo de zero, menor é o indicador para os quesitos de saúde, educação e renda. Quanto mais próximo de 1, melhores são as condições para esses quesitos. No mundo, nenhum país possui o IDH zero ou um.

O Índice de Desenvolvimento Humano (IDH) baseia-se em três principais indicadores: Educação, Saúde e Renda. A importância desses indicadores é a abrangência que eles possuem, pois, de modo geral, todos os cidadãos de qualquer país, em alguma medida, são alcançados por uma dessas variáveis.

Você sabe o que é IDH?

É importante que você anote no seu caderno o que é IDH.






LEIA A NOTÍCIA ABAIXO:



Você sabe o que é um rio voador? Caso a resposta seja negativa, não se decepcione, pois, é um evento bem discreto e quase imperceptível a olho nu, mas de importância imensurável para nós, brasileiros. Eles estão intimamente ligados ao clima do Brasil e à mudança de temperatura.



O que é um rio voador?

Ao contrário do que possa soar, um rio voador não é um curso de água que sai voando por aí, ou seja, não é possível ver peixes no céu, infelizmente. Brincadeiras à parte, um rio voador é um fenômeno de importância extrema para o funcionamento de toda a vida aqui no Brasil.

Na verdade, não é um rio, de maneira literal, mas sim a umidade que é gerada pela Amazônia e é levada por um curso. Geralmente o trajeto passa pelo **Centro-Oeste**, depois **Sudeste** e chega ao **Sul**. De acordo com pesquisas, sem os rios voadores, a região desse percurso seria, simplesmente, um deserto. Tal evento é explicado pela Circulação de Hadley, segundo a qual as regiões com latitudes médias da Terra têm a tendência de desertificação, como é o exemplo do deserto de Sonora, nos Estados Unidos.

Mas como funcionam os rios voadores?

Como a Amazônia é uma região muito úmida, há a constante incidência de chuvas. A água gerada acaba sendo retida na copa das árvores e depois é emitida novamente à atmosfera através da evapotranspiração. Como a quantidade de árvores na floresta é muito grande, há muita água sendo emitida através desse fenômeno. Estima-se que uma única árvore de grande porte, 20 m em média, tenha uma emissão diária de cerca de 1000 L de água. O volume total da região amazônica pode chegar a 20 bilhões por dia. É uma quantidade que impressiona, não é mesmo?



Abastecimento do maior rio do mundo

Uma parte dessa água emitida na atmosfera acaba sendo levada à Cordilheira dos Andes. Como é, basicamente, um imenso bloqueio, esse volume acaba sendo precipitado na forma de água. Parte dessa água vai para a costa do Peru, região da nascente do Rio Amazonas. É possível perceber que os rios voadores influenciaram, até mesmo, no surgimento do maior rio do mundo.

Volta ao Brasil

Parte da água que não é precipitada após chegar à Cordilheira dos Andes acaba dando “meia volta” e vindo, novamente, ao Brasil, seguindo o trajeto já mencionado acima: Centro-Oeste, Sudeste e Sul. Ao passar por essas regiões, os rios voadores acabam se tornando chuva e amenizando, muitas vezes, o seu clima quente. Portanto, esse fenômeno não afeta somente sua região de origem, mas praticamente toda a América do Sul.

Influência do desmatamento

Caso o desmatamento e destruição da Floresta Amazônica continuem no ritmo acelerado em que se encontram, os rios voadores serão extremamente afetados. Com uma quantidade menor de árvores para realizar a evapotranspiração, menos água será levada pelos rios. Conseqüentemente, as regiões pelas quais passam os rios voadores terão menos chuvas, prejudicando o seu clima e vegetação.

É possível perceber que o crescimento do desmatamento afeta, inclusive, a indústria agropecuária, que necessita de vegetação, para alimentação dos animais, e da água da chuva, para o cultivo saudável das plantações.

Só para se ter uma ideia da gravidade, 9.762 km² de árvores foram desmatados na Amazônia, somente em 2019. Tal número representa um crescimento de cerca de 30% com relação aos anos anteriores.

ATIVIDADE 3

COPIE AS PERGUNTAS EM SEU CADERNO E RESPONDA COM BASE NO TEXTO QUE VOCÊ LEU.

- a) **Como se formam os rios voadores e qual o seu trajeto?**
- b) **De que forma a Cordilheira dos Andes interfere na movimentação das massas de ar na região amazônica?**
- c) **Explique e justifique a manchete da notícia.**
- d) **Quais as consequências caso os rios voadores sejam prejudicados?**



INFOGRÁFICO EXTRA – VEJA O INFOGRÁFICO SOBRE OS RIOS VOADORES E LEMBRE-SE: “O conhecimento é como um jardim, se não for cultivado, não pode ser colhido!” *Provérbio Africano!*

RIOS VOADORES: COMO A AMAZÔNIA DISTRIBUI A CHUVA POR TODA A AMÉRICA DO SUL.



BBC

IG | @GEOPOCKET