BAIRRO SÃO JOÃO

SF-23-Y-D-I-2-SE-B

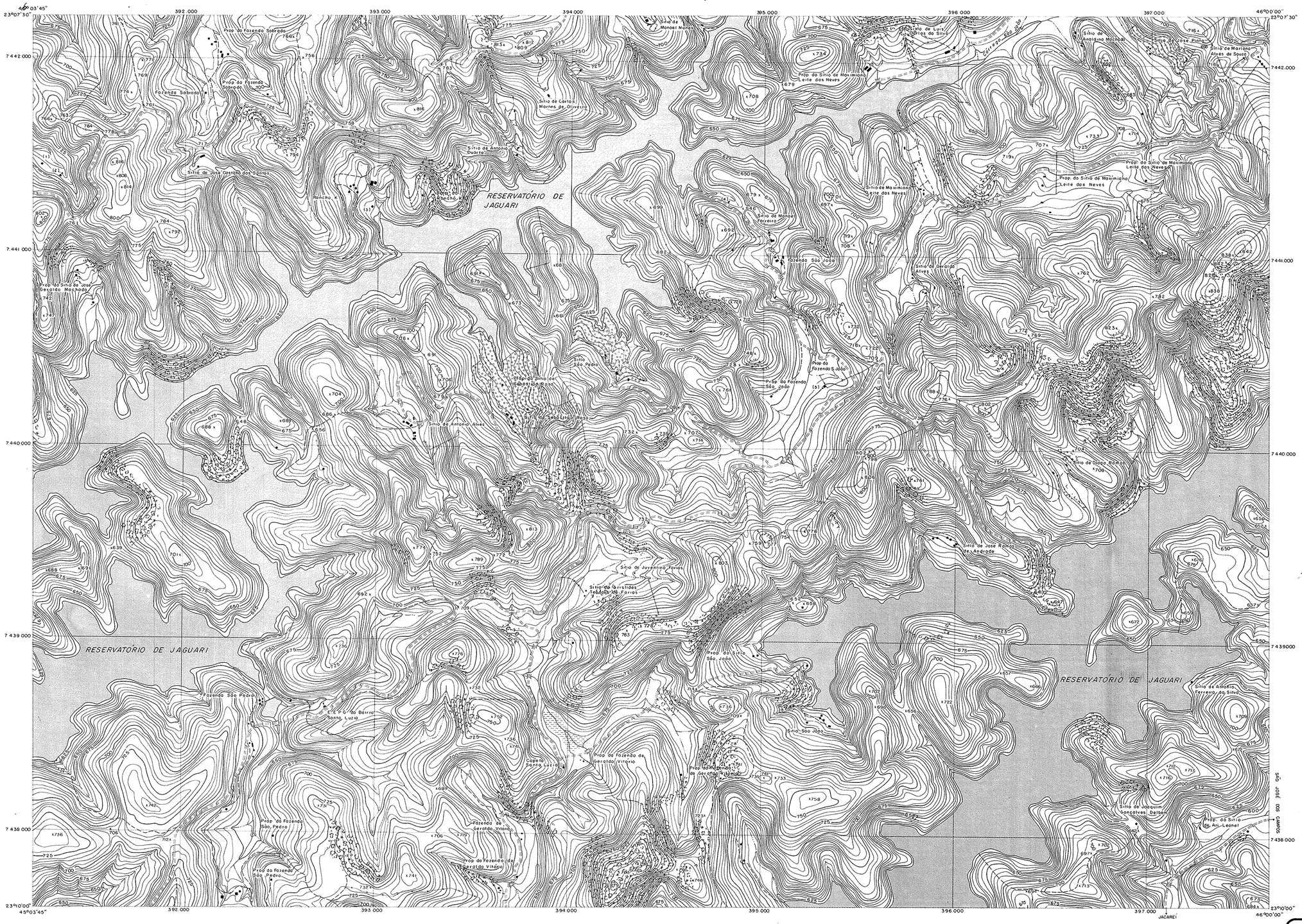

ÍNDICE DE RUAS

DETALHES NUMERADOS

(1) PROPRIEDADE DO SÍTIO DE LIDIO MACHADO DA SILVA
(2) ESCOLA ESTADUAL DE 1º GRAU DO BAIRRO SOBRADO
(3) PROPRIEDADE DO RANCHO K
(4) PROPRIEDADE DO SÍTIO DE MANOEL RIBEIRO
(5) ESCOLA ESTADUAL DE 1º GRAU DO BAIRRO SÃO JOÃO

CONVENÇÕES CARTOGRÁFICAS

- Auto Estrada
- Estrada Pavimentada
- Estrada sem Pavimentação
- Estrada em Construção
- Caminho, Trilha
- Ponte, Bueiro
- Corte, Aterro
- Estrada de Ferro
- Limite Estadual
- Limite Municipal
- Linha Transmissora de Energia
- Cerca, Muro
- Trigonométrico, Referência de Nível — △ 645.60 ▫ 232.756
- Ponto Astronômico, Cotas — ⊕ 435.22 × 312
- Áreas Densamente Edificadas
- Edifícios Importantes, Construção Isolada
- Cultura
- Mato, Macega
- Rio
- Ribeirão e Córrego
- Curso D'Água Intermitente
- Lago
- Terreno Sujeito a Inundação
- Brejo ou Pântano
- Represa, Barragem
- Vala
- Banco de Areia
- Rocha

ESCALA 1:10.000

100 50 0 100 200 300 400 500 600 700 800 900 1000 Metros

EQUIDISTÂNCIA DE CURVAS DE NÍVEL: 5 METROS

PROJEÇÃO	UTM (Universal Transversa Mercator)
QUADRÍCULA	1000 Metros
FUSO 23	MERIDIANO CENTRAL 45°
REFERÊNCIA HORIZONTAL	Córrego Alegre, MG.
REFERÊNCIA VERTICAL	Marégrafo de Imbituba, SC.
COEFICIENTE DE DEFORMAÇÃO	K = 0.9997377

ÍNDICE DE COBERTURA

Área	Faixa	Fotos
22 A	I 2	5369 - 5371
22 A	I 3	5340 - 5342

AGRADECEMOS A GENTILEZA DE COMUNICAÇÃO DE POSSÍVEIS FALHAS OU OMISSÕES VERIFICADAS NESTA CARTA.

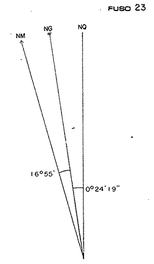

Declinação Magnética 1977
Variação Anual 9' Oeste

DIVISÃO ADMINISTRATIVA

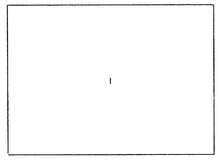

I - MUNICÍPIO DE SÃO JOSÉ DOS CAMPOS

ARTICULAÇÃO DAS FOLHAS

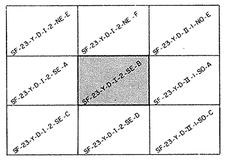

LEVANTAMENTO AEROFOTOGRAMÉTRICO

Executado por: TERRAFOTO S.A. Atividades de Aerolevantamentos
FOTOGRAFIAS AÉREAS 1977 REAMBULAÇÃO DE CAMPO 1977/78

AS RUAS E DETALHES QUE NÃO PUDERAM SER IDENTIFICADOS NA CARTA, FORAM REPRESENTADOS POR UM NÚMERO ENTRE PARÊNTESES E RELACIONADOS AO LADO DIREITO DA MESMA

PRIMEIRA EDIÇÃO 1978 DIREITOS DE REPRODUÇÃO RESERVADOS

PREFEITURA MUNICIPAL DE SÃO JOSÉ DOS CAMPOS
SECRETARIA DE PLANEJAMENTO E INFORMÁTICA

É EXPRESSAMENTE PROIBIDA A REPRODUÇÃO EM CÓPIAS PARA FINS COMERCIAIS

GOVERNO DO ESTADO DE SÃO PAULO
SECRETARIA DE ECONOMIA E PLANEJAMENTO

COORDENADORIA DE AÇÃO REGIONAL
DIVISÃO DE GEOGRAFIA

PLANO CARTOGRÁFICO
DO
ESTADO DE SÃO PAULO

Código da Folha: 082/115