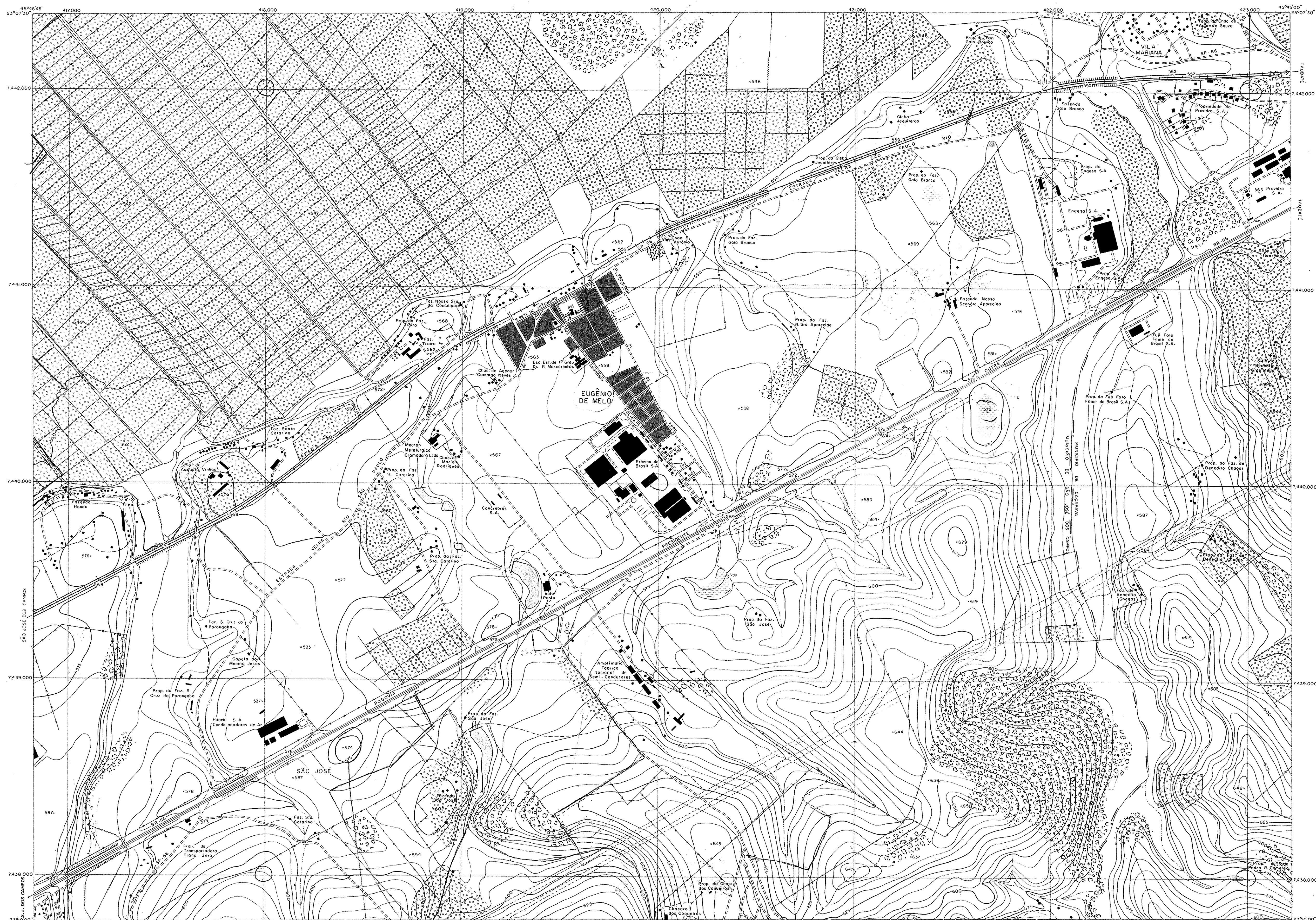


EUGÊNIO DE MELO

SF-23-Y-D-II-1-SE-B



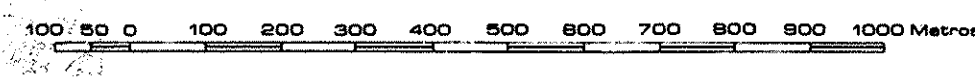
ÍNDICE DE RUAS

- (1) RUA ANIBAL MOLINA
- (2) RUA BERNARDO ALVES DOS SANTOS
- (3) RUA AUGUSTO FERREIRA VINHAS
- (4) RUA DRA. PAULINA LEITE
- (5) RUA DRA. ELZA JOANA SATTELMAYER
- (6) RUA JOÃO PELGIA
- (7) RUA VISCONDE DE TAUNAY
- (8) RUA AFONSO CELSO
- (9) RUA MACHADO DE ASSIS
- (10) RUA JOÃO GUILHERMES ROSA
- (11) RUA PUREZA DOS SANTOS
- (12) RUA ELOY PORTO
- (13) RUA JOSÉ LEITE DA SILVA
- (14) RUA CORONEL CURSIO
- (15) RUA DR. NELSON DÁVILA
- (16) RUA MARECHAL DEODORO

DETALHES NUMERADOS

- (17) PRAÇA EMÍLIA MOLINA
- (18) IGREJA N. SRA. DA CONCEIÇÃO
- (19) EMPRESA BRASILEIRA DE CORREIOS E TELEGRAFOS
- (20) PREFEITURA MUNICIPAL
- (21) POSTO DA CASA ECONÔMICA DO ESTADO DE SÃO PAULO
- (22) DELEGACIA DE POLÍCIA 1º BATALHÃO DE P. M. 1ª COMPANHIA
- (23) PARQUE INFANTIL MUNICIPAL

ESCALA 1:10.000



EQUIDISTANCIA DE CURVAS DE NIVEL: 5 METROS

PROJEÇÃO UTM (Universal Transversa Mercator)
 QUADRÍCULA 1000 Metros
 FUSO 23 MERIDIANO CENTRAL 45°
 REFERÊNCIA HORIZONTAL Córrego Alegre, MG.
 REFERÊNCIA VERTICAL Marégrafo de Imbituba, SC.
 COEFICIENTE DE DEFORMAÇÃO K = 0,9996790


ÍNDICE DE COBERTURA

Área	Faixa	Fotos
228	12	5363-5365
228	13	5346-5348

CONVENÇÕES CARTOGRÁFICAS

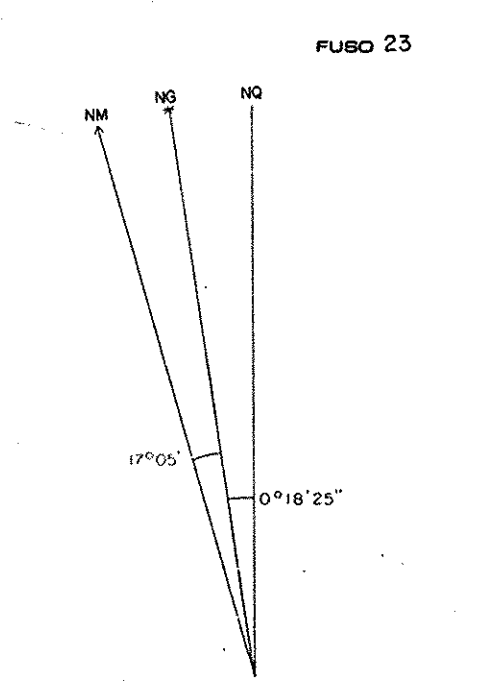
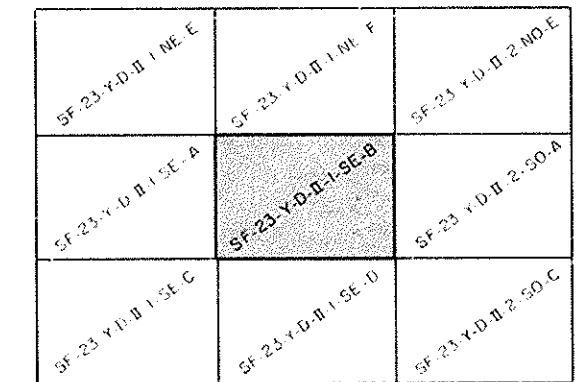
Auto Estrada		Áreas Densamente Edificadas	
Estrada Pavimentada		Edifícios Importantes, Construção Isolada	
Estrada sem Pavimentação		Cultura	
Estrada em Construção		Mato, Macega	
Caminho, Trilha		Rio	
Ponte, Bueiro		Ribeirão e Córrego	
Corte, Aterro		Curso D'Água Intermitente	
Estrada de Ferro		Lago	
Limite Estadual		Terreno Sujeito a Inundação	
Limite Municipal		Brejo ou Pantano	
Linha Transmissora de Energia		Represa, Barragem	
Cerca, Muro		Vale	
Trigonométrico, Referência de Nível		Banco de Areia	
Ponto Astronômico, Cotas		Rocha	

DIVISÃO ADMINISTRATIVA



1- MUNICÍPIO DE SÃO JOSÉ DOS CAMPOS
 2- MUNICÍPIO DE CAÇAPAVA

ARTICULAÇÃO DAS FOLHAS



Declinação Magnética 1977
 Variação Anual 9' Oeste

LEVANTAMENTO AEROFOTOGRAMÉTRICO
 Executado por TERRAFOTO S.A. Atividades de Aerolevantamentos
 FOTOGRAFIAS AÉREAS 1977 REAMBULAÇÃO DE CAMPO 1977/78

AS RUAS E DETALHES QUE NÃO PUDEAM SER IDENTIFICADOS NA CARTA, FORAM REPRESENTADOS POR UM NÚMERO ENTRE PARENTÊSES E RELACIONADOS AO LADO DIREITO DA MESMA

PRIMEIRA EDIÇÃO 1978 DIREITOS DE REPRODUÇÃO RESERVADOS

PREFEITURA MUNICIPAL DE SÃO JOSÉ DOS CAMPOS
 SECRETARIA DE PLANEJAMENTO E INFORMÁTICA
 É EXPRESSAMENTE PROIBIDA A REPRODUÇÃO EM CÓPIAS PARA FINS COMERCIAIS



GOVERNO DO ESTADO DE SÃO PAULO
 SECRETARIA DE ECONOMIA E PLANEJAMENTO
 COORDENADORIA DE AÇÃO REGIONAL
 DIVISÃO DE GEOGRAFIA

PLANO CARTOGRÁFICO
 DO
 ESTADO DE SÃO PAULO