

# FAZENDA MONTES CLAROS

SF-23-Y-D-1-2-NE-D



ÍNDICE DE RUAS

DETALHES NUMERADOS

251 a 518

### CONVENÇÕES CARTOGRÁFICAS

- |                                    |  |   |  |
|------------------------------------|--|---|--|
| Auto Estrada                       |  | Áreas Densamente Edificadas               |  |
| Estrada Pavimentada                |  | Edifícios Importantes, Construção Isolada |  |
| Estrada sem Pavimentação           |  | Cultura                                   |  |
| Estrada em Construção              |  | Mato, Mecega                              |  |
| Caminho, Trilha                    |  | Rio                                       |  |
| Ponte, Bueiro                      |  | Ribeirão e Córrego                        |  |
| Corte, Aterro                      |  | Curso D'Água Intermitente                 |  |
| Estrada de Ferro                   |  | Lago                                      |  |
| Limite Estadual                    |  | Terreno Sujeito a Inundação               |  |
| Limite Municipal                   |  | Brejo ou Pântano                          |  |
| Linha Transmissora de Energia      |  | Represa, Barragem                         |  |
| Cerca, Muro                        |  | Vela                                      |  |
| Trigonométrico Referência de Nivel |  | Banco de Areia                            |  |
| Ponto Astronômico, Cotas           |  | Rocha                                     |  |

ESCALA 1:10.000

100 200 300 400 500 600 700 800 900 1000 Metros

EQUIDISTÂNCIA DE CURVAS DE NÍVEL: 1 METROS

PROJEÇÃO UTM (Universal Transversa Mercator)

QUADRÍCULA 1000 Metros

FUSO 23 MERIDIANO CENTRAL 45°

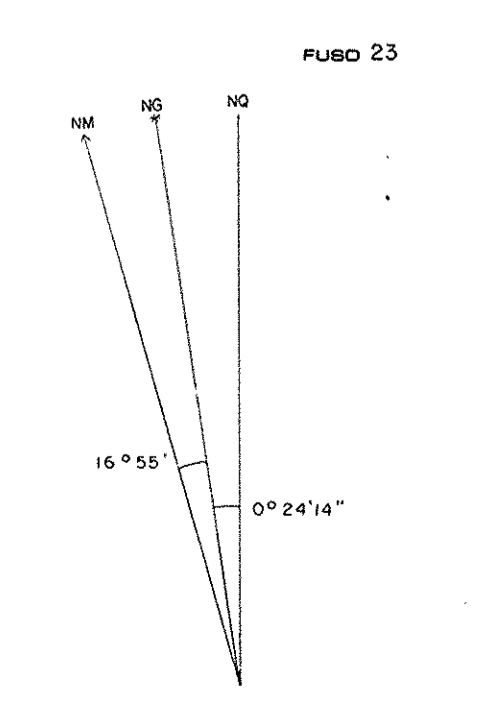
REFERÊNCIA HORIZONTAL Córrego Alegre, MG.

REFERÊNCIA VERTICAL Marégrafo de Imbituba, SC.


COEFICIENTE DE DEFORMAÇÃO K = 0,9997379

ÍNDICE DE COBERTURA

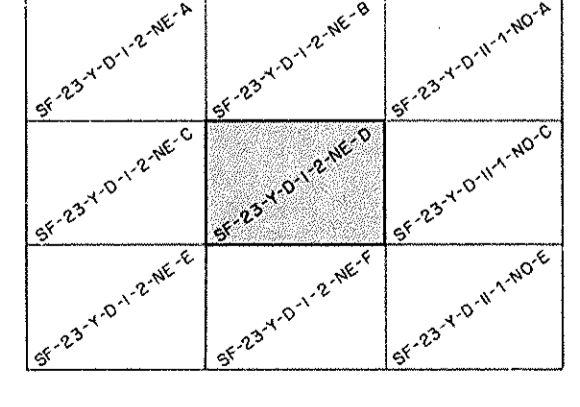
Área	Faixa	Fotos
22A	II	5547



### DIVISÃO ADMINISTRATIVA



### ARTICULAÇÃO DAS FOLHAS



LEVANTAMENTO AEROFOTOGRAMÉTRICO

Executado por: TERRAFOTO S.A. Atividades de Aerolevantamentos

FOTOGRAFIAS AÉREAS 1977 REAMBULAÇÃO DE CAMPO 1977/78

AS RUAS E DETALHES QUE NÃO PUDEAM SER IDENTIFICADOS NA CARTA, FORAM REPRESENTADOS POR UM NÚMERO ENTRE PARENTÊSES E RELACIONADOS AO LADO DIREITO DA MESMA

PRIMEIRA EDIÇÃO 1978 DIREITOS DE REPRODUÇÃO RESERVADOS

PREFEITURA MUNICIPAL DE SÃO JOSÉ DOS CAMPOS

SECRETARIA DE PLANEJAMENTO E INFORMÁTICA

É EXPRESSAMENTE PROIBIDA A REPRODUÇÃO EM CÓPIAS PARA FINS COMERCIAIS



GOVERNO DO ESTADO DE SÃO PAULO

SECRETARIA DE ECONOMIA E PLANEJAMENTO

COORDENADORIA DE AÇÃO REGIONAL

DIVISÃO DE GEOGRAFIA

PLANO CARTOGRÁFICO DO ESTADO DE SÃO PAULO

ARMAZENEMOS A GENÉTIKA DE COMUNICAÇÃO DE POSSÍVEIS FAULAS OU OMISSÕES VERIFICADAS NESTA CARTA

Declinação Magnética 1977

Varição Anual 9' Oeste