
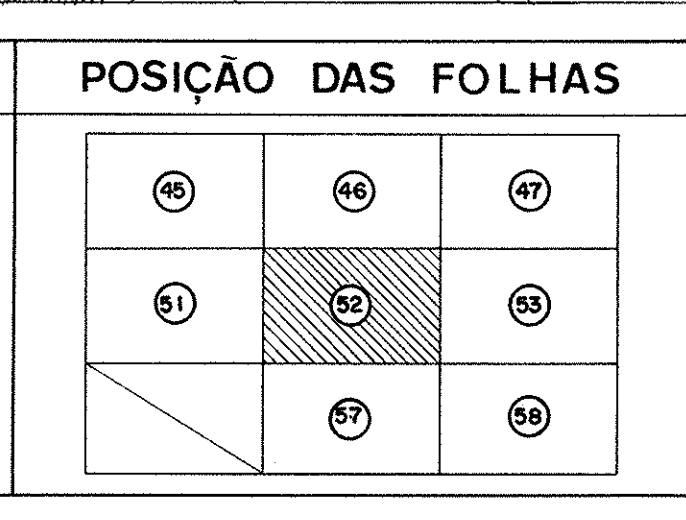
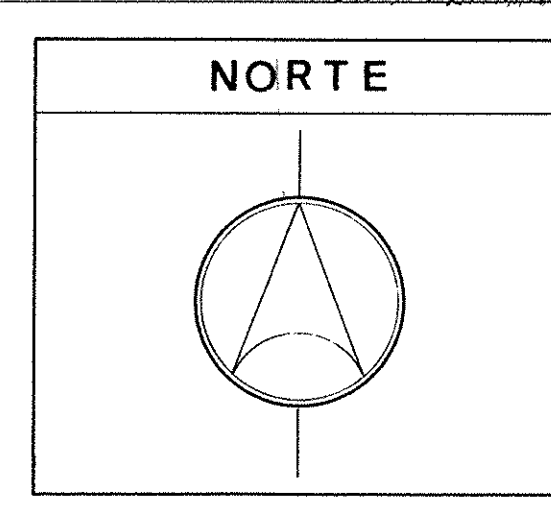


CONVENÇÕES	
EDIFICAÇÕES	LAGOS
ARRUAMENTOS	REPRESAS
RODOVIAS	BANHADOS
ESTRADAS SECUNDÁRIAS	CURSOS D'ÁGUA
CAMINHOS	MATO
FERROVIAS	HORTA, POMAR, ETC.
CERCAS	CURVAS DE NIVEL
REFERENCIA DE NIVEL	PONTO TRIGONOMÉTRICO
PONTO DE APOIO GEOMÉTRICO	PONTO COTADO
DATUM - C.N.G. SISTEMA - U.T.M.	



EXECUÇÃO

**AEROSUL**

AEROFOTOGRAMETRIA SUL DO BRASIL LTDA.  
AV. REPÚBLICA ARGENTINA - 3741 CURITIBA - PARANÁ

ESTADO DE SÃO PAULO  
PREFEITURA MUNICIPAL DA  
**ESTÂNCIA DE SÃO JOSÉ DOS CAMPOS**  
LEVANTAMENTO AEROFOTOGRAMÉTRICO

ESCALA	EQUIDISTÂNCIA	ANO
1:2000	1m	1973