
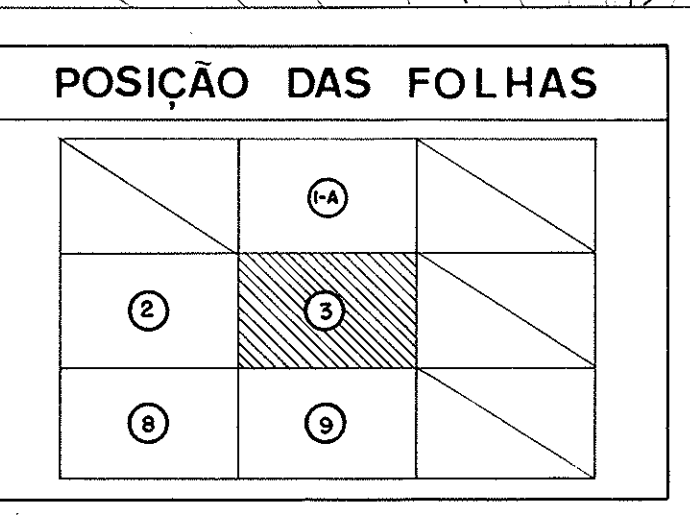
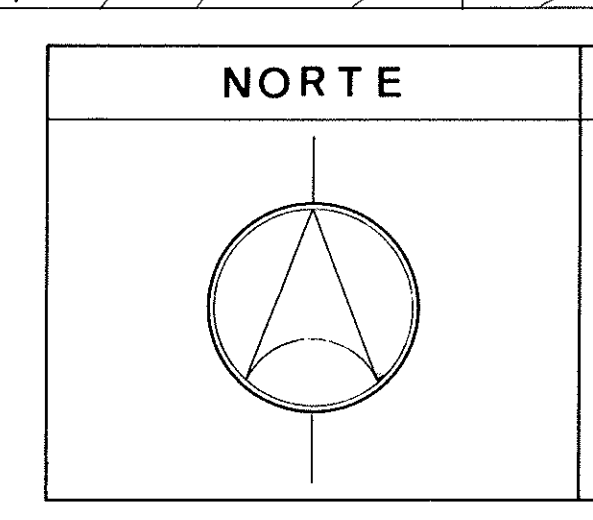


CONVENÇÕES

EDIFICAÇÕES		LAGOS		REFERENCIA DE NÍVEL	
ARRUAMENTOS		REPRESAS		PONTO TRIGONOMÉTRICO	
RODOVIAS		BANHADOS		PONTO DE APOIO GEOMÉTRICO	
ESTRADAS SECUNDÁRIAS		CURSOS D'ÁGUA		PONTO COTADO	
CAMINHOS		MATO			
FERROVIAS		HORTA, POMAR, ETC.			
CERCAS		CURVAS DE NÍVEL			

DATUM - C.N.G.
SISTEMA - U.T.M.



EXECUÇÃO

AEROSUL
AEROFOTOGRAMETRIA SUL DO BRASIL LTDA.
AV. REPÚBLICA ARGENTINA - 3741 CURITIBA - PARANÁ

ESTADO DE SÃO PAULO
PREFEITURA MUNICIPAL DA
ESTÂNCIA DE SÃO JOSÉ DOS CAMPOS
LEVANTAMENTO AEROFOTOGRAMÉTRICO

ESCALA	EQUIDISTÂNCIA	ANO
1:2000	1m	1973