
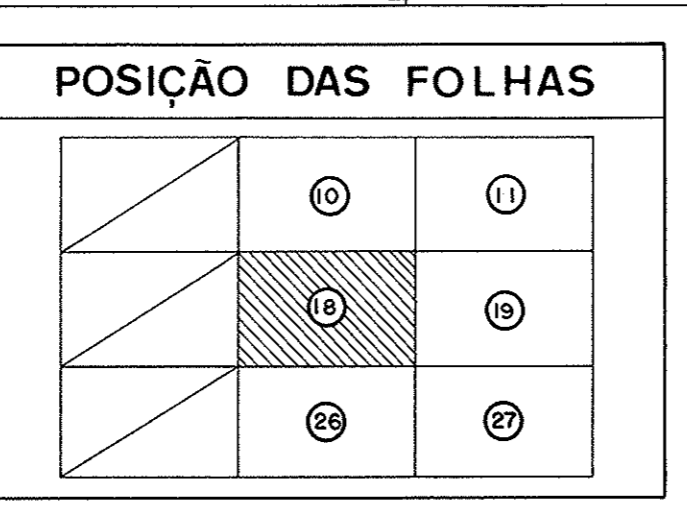
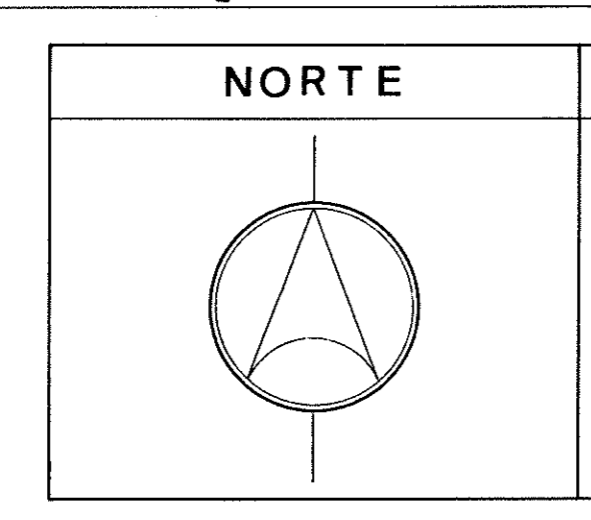


CONVENÇÕES	
EDIFICAÇÕES	LAGOS
ARRUAMENTOS	REPRESAS
RODOVIAS	BANHADOS
ESTRADAS SECUNDÁRIAS	CURSOS D'ÁGUA
CAMINHOS	MATO
FERROVIAS	HORTA, POMAR, ETC.
CERCAS	CURVAS DE NÍVEL
REFERÊNCIA DE NÍVEL	RM + 414,4
PONTO TRIGONOMÉTRICO	Δ + 414,4
PONTO DE APOIO GEOMÉTRICO	○ + 414,4
PONTO COTADO	○ + 414,4
DATUM - C.N.G. SISTEMA - U.T.M.	



EXECUÇÃO

**AEROSUL**

AEROFOTOGRAMETRIA SUL DO BRASIL LTDA.  
AV. REPÚBLICA ARGENTINA - 3741 CURITIBA - PARANÁ

ESTADO DE SÃO PAULO  
PREFEITURA MUNICIPAL DA  
**ESTÂNCIA DE SÃO JOSÉ DOS CAMPOS**  
LEVANTAMENTO AEROFOTOGRAMÉTRICO

ESCALA	EQUIDISTÂNCIA	ANO
1:2000	1m	1973