
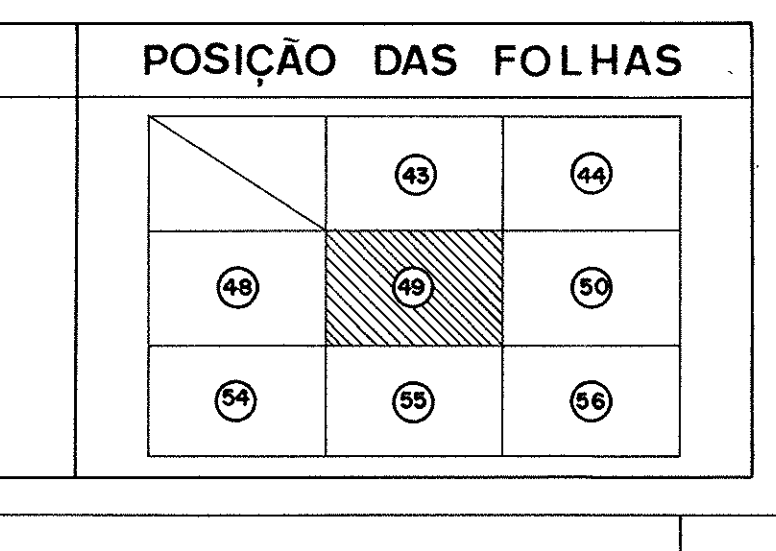
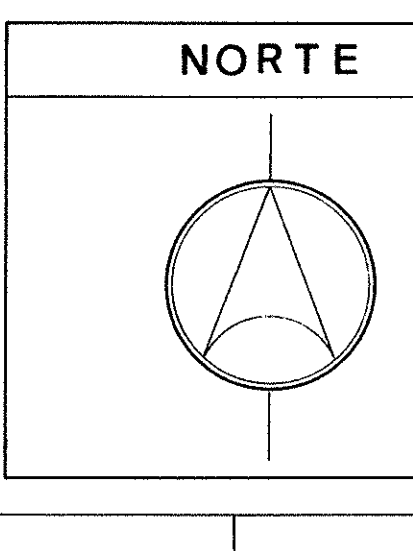




CONVENÇÕES	
EDIFICAÇÕES	LAGOS
ARRUAMENTOS	REPRESAS
RODOVIAS	BANHADOS
ESTRADAS SECUNDÁRIAS	CURSOS D'ÁGUA
CAMINHOS	MATO
FERROVIAS	HORTA, POMAR, ETC.
CERCAS	CURVAS DE NÍVEL
REFERENCIA DE NÍVEL	PI + 614.4
PONTO TRIGONÔMETRICO	Δ 614.4
PONTO DE APOIO GEOMÉTRICO	○ 614.4
PONTO COTADO	○ 614.4
DATUM - C.N.G.	
SISTEMA - U.T.M.	



EXECUÇÃO

AEROSUL

AEROFOTOGRAMETRIA SUL DO BRASIL LTDA
AV. REPÚBLICA ARGENTINA - 3741 CURITIBA - PARANÁ

ESTADO DE SÃO PAULO
PREFEITURA MUNICIPAL DA
ESTÂNCIA DE SÃO JOSÉ DOS CAMPOS
LEVANTAMENTO AEROFOTOGRAMÉTRICO

ESCALA	EQUIDISTÂNCIA	ANO
1:2000	1m	1973