



Fonte dos dados: SEURBS
Sistema de Projeção: UTM
Datum: SIRGAS 2000






Propriedade do Sr. Wander Ciro Nogueira
Fazenda Banco da Serra
São Francisco Xavier

Coordenada dos Polígonos

P4			P5			P6			P7		
Número	X	Y	Número	X	Y	Número	X	Y	Número	X	Y
1	400743	7467108	1	400689	7466711	1	400752	7466818	1	400329	7466612
2	400767	7467072	2	400635	7466724	2	400674	7466808	2	400332	7466512
3	400803	7467043	3	400556	7466717	3	400623	7466798	3	400259	7466463
4	400840	7467017	4	400606	7466715	4	400587	7466784	4	400322	7466442
5	400789	7466909	5	400652	7466757	5	400525	7466766	5	400360	7466407
6	400741	7466947	6	400649	7466771	6	400526	7466779	6	400339	7466465
7	400646	7466959	7	400621	7466772	7	400533	7466797	7	400360	7466410
8	400516	7467019	8	400594	7466759	8	400556	7466813	8	400285	7466715
9	400499	7466957	9	400637	7466712	9	400574	7466822	9	400314	7466774
10	400509	7466864	10	400600	7466736	10	400588	7466848	10	400267	7466556
11	400381	7466870	11	400559	7466737	11	400601	7466871	11	400154	7466634
12	400338	7466895	12	400568	7466757	12	400602	7466898	12	400297	7466459
13	400257	7466884	13	400591	7466773	13	400642	7466889	13	400225	7466492
14	400194	7466999	14	400627	7466784	14	400656	7466873	14	400196	7466566
15	400206	7467019	15	400687	7466790	15	400682	7466881	15	400166	7466711
16	400622	7466984	16	400691	7466764	16	400724	7466862	16	400038	7466721
17	400531	7467044	17	400693	7466743	17	400773	7466866	17	399980	7466743
18	400210	7467088				18	400801	7466872	18	399915	7466758
						19			19	399872	7466733
						20			20	399802	7466767
						21			21	399881	7466819
						22			22	400015	7466850
						23			23	399896	7466879
						24			24	399819	7466867
						25			25	399877	7466973
						26			26	399905	7466969
						27			27	400049	7466902
						28			28	400094	7466893
						29			29	400148	7466940
						30			30	400159	7466908
						31			31	400107	7466879
						32			32	400066	7466854
						33			33	400175	7466843
						34			34	400137	7466897
						35			35	400163	7466886

Polígono	Área (m2)
P0	39400
P1	2672.0941
P2	18102.8825
P3	1979.1556
P4	69067.8509
P5	6424.8265
P6	16732.1534
P7	99323.2957

Legenda

-  Limite da propriedade
-  P4
-  P5
-  P6
-  P7

Google Earth 2018