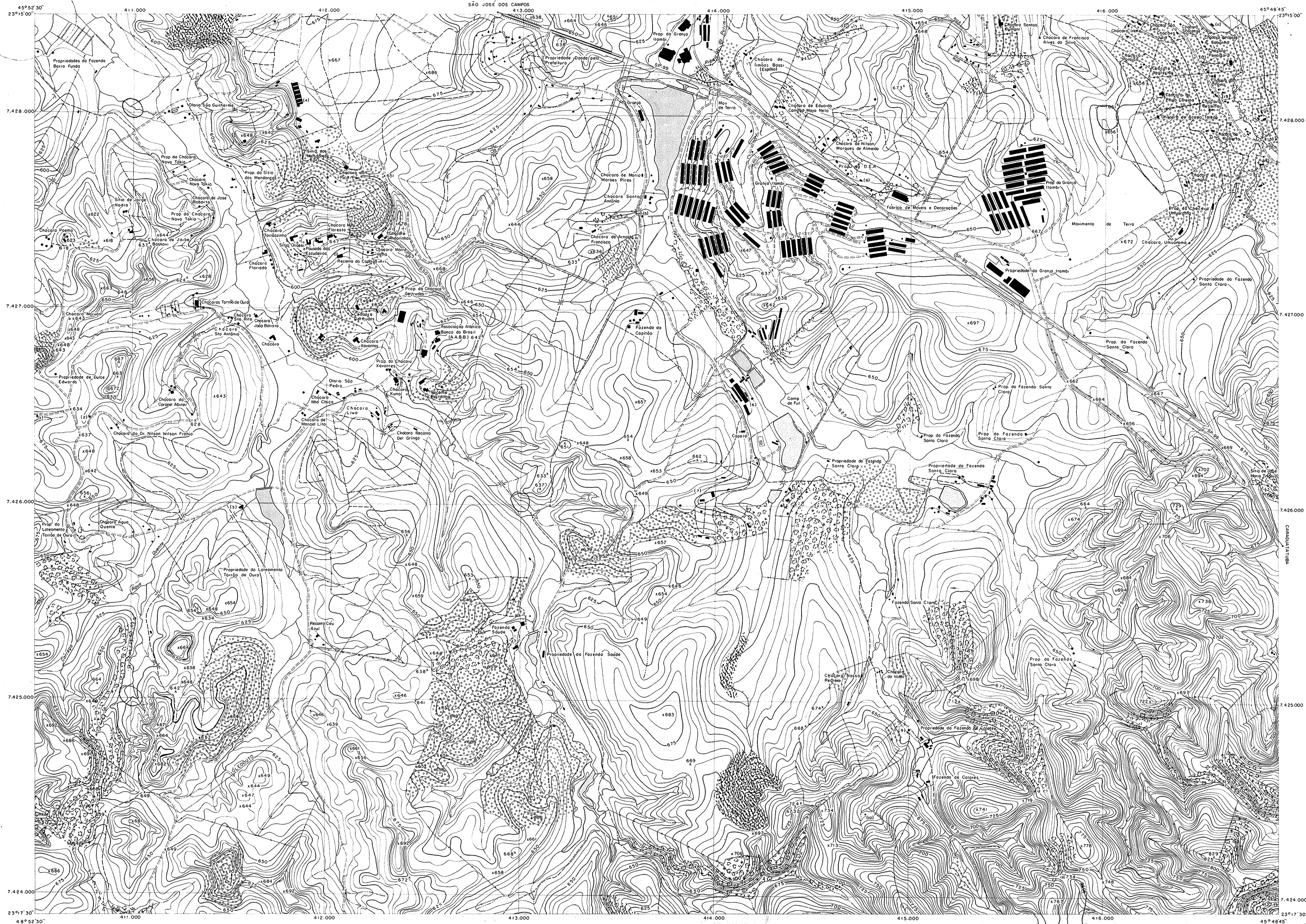


GRANJA ITAMBI

SF-23-Y-D-II-3-NE-A



ÍNDICE DE RUAS

DETALHES NUMERADOS

- (1) PROPRIEDADE DO SÍTIO DE JOSÉ MALDONADO CAMPOY
- (2) PROPRIEDADE DE GILSON JOSÉ BRUSCHI
- (3) CHACARA TORRÃO DE OURO
- (4) CLÍNICA DE REPOUSO FRANCISCA JÚLIA
- (5) CHACARA DE EDUARDO ALVES DA SILVA
- (6) GRÊMIO SOCIAL ESPORTIVO EMERBAER (GSSEE)
- (7) ACAMPAMENTO MARANATÓ
- (8) CHACARA DE JOSÉ PAULO CARRODÓ
- (9) ESCOLA ESTADUAL DE 1ª GRAU DE EMERGÊNCIA DO B. PERNAMBUCANO
- (10) PROPRIEDADE DA FAZENDA DE COLORES
- (11) SÍTIO PICA-PAU AMARELO
- (12) PROPRIEDADE DA CHACARA DE JOSÉ A. SOBRINHO
- (13) CHACARA ROSO MEADINHO
- (14) CHACARA DE OTAVIO PRATO DA SILVA
- (15) CHACARA DE DALMO PRATO DA SILVA
- (16) CHACARA DE DIMAS DE SOUZA

CONVENÇÕES CARTOGRÁFICAS

Auto Estrada	Área Densamente Edificadas	
Estrada Pavimentada	Edifícios Importantes, Construção Isolada	
Estrada sem Pavimentação	Cultura	
Estrada em Construção	Mato, Mecega	
Caminho, Trilha	Rio	
Ponte, Bueiro	Ribeião e Córrego	
Corte, Aterro	Curso D'Água Intermitente	
Estrada de Ferro	Lago	
Limite Estadual	Terreno Sujeito a Inundação	
Limite Municipal	Brejo ou Pântano	
Linha Transmissora de Energia	Represa, Barragem	
Cerca, Muro	Vale	
Trigonométrico, Referência de Nível	Banco de Areia	
Ponto Astronômico, Cotas	Rocha	

ESCALA 1:10.000




EQUIDISTÂNCIA DE CURVAS DE NÍVEL: 5 METROS

PROJEÇÃO UTM (Universal Transverse Mercator)
 QUADRICULA 1000 Metros
 FUSO 23 MERIDIANO CENTRAL 45°
 REFERÊNCIA HORIZONTAL Córrego Alegre, MG.
 REFERÊNCIA VERTICAL Marégrafo de Imbituba, SC.
 COEFICIENTE DE DEFORMAÇÃO K = 0,99996920

ÍNDICE DE COBERTURA

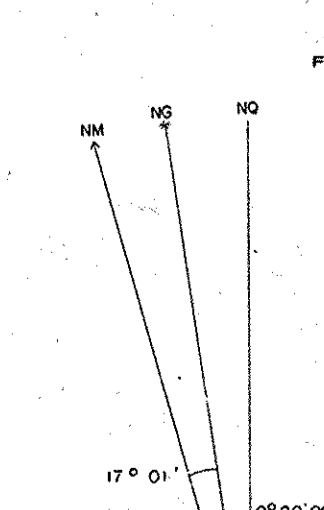
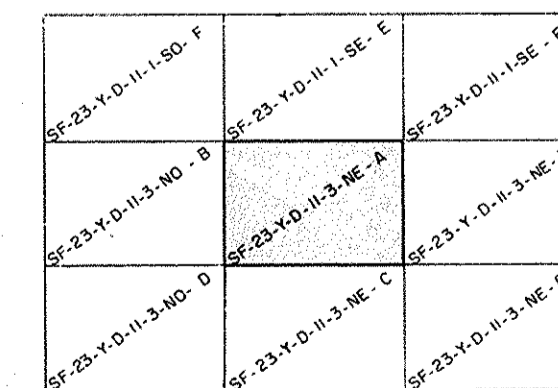
Área	Faixa	Fotos
22 B	14	5323-5325
22 B	15	5230-5232

DIVISÃO ADMINISTRATIVA



- 1- MUNICÍPIO DE SÃO JOSÉ DOS CAMPOS
- 2- MUNICÍPIO DE JACAREÍ

ARTICULAÇÃO DAS FOLHAS



Declinação Magnética 1977
 Variação Anual 9' Oeste

LEVANTAMENTO AEROFOTOGRAMÉTRICO

Executado por TERRAFOTO S.A. Atividades de Aerolevantamentos
 FOTOGRAFIAS AÉREAS 1977 REAMBULAÇÃO DE CAMPO 1977/78

AS RUAS E DETALHES QUE NÃO PUDEAM SER IDENTIFICADOS NA CARTA, FORAM REPRESENTADOS POR UM NÚMERO ENTRE PARENTÊSES E RELACIONADOS AO LADO DIREITO DA MESMA

PRIMEIRA EDIÇÃO 1978 DIREITOS DE REPRODUÇÃO RESERVADOS

PREFEITURA MUNICIPAL DE SÃO JOSÉ DOS CAMPOS
 SECRETARIA DE PLANEJAMENTO E INFORMÁTICA

É EXPRESSAMENTE PROIBIDA A REPRODUÇÃO EM CÓPIAS PARA FINS COMERCIAIS



GOVERNO DO ESTADO DE SÃO PAULO
 SECRETARIA DE ECONOMIA E PLANEJAMENTO

COORDENADORIA DE AÇÃO REGIONAL
 DIVISÃO DE GEOGRAFIA

PLANO CARTOGRÁFICO
 DO
 ESTADO DE SÃO PAULO

Código da Folha 085/118