

SÃO JOSÉ DOS CAMPOS I


SF-23-Y-D-II-1-80-B



ÍNDICE DE RUAS

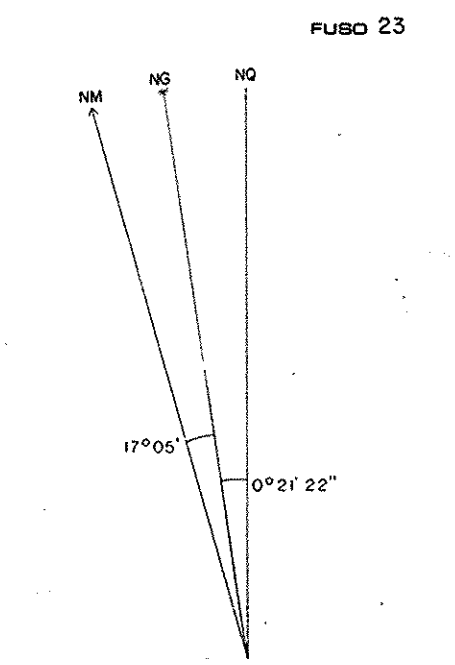
- (1) RUA JOSÉ SILVEIRO DE SOUZA
- (2) RUA FRAN ISCO JOSÉ DA COSTA
- (3) RUA ARISTÓTELES CIRILO
- (4) RUA M. RODRIGUES DE MORAIS
- (5) RUA MARCELO PARANHOS
- (6) RUA JOSÉ DO PATROCÍNIO
- (7) RUA PAULO MADUREIRA LEBRÃO
- (8) RUA GUARCURUS
- (9) TRAVESSA ERMINIO HTRIERI
- (10) RUA FRANCISCA MARIA DE SOUZA
- (11) RUA AUGUSTO DE OLIVEIRA E SILVA
- (12) RUA ANTONIO RODRIGUES QUEDES DO PRADO
- (13) RUA ANTONIO DE OLIVEIRA E SILVA
- (14) RUA JOSÉ DE OLIVEIRA PRISCO
- (15) RUA COMONEL AFRO MARCONDES
- (16) RUA BENEDITO ALVES DA SILVA
- (17) RUA FREI HENRIQUE DE COMBERA
- (18) RUA PROF. JACIR MADUREIRA
- (19) RUA LICÍNIO LEITE MACHADO
- (20) RUA A. MENLUM FILHO
- (21) RUA DEFRIDIO FERNANDO FERRARI
- (22) RUA MANOEL ROSENDO DE OLIVEIRA
- (23) RUA VIRGÍLIO EMÍLIO BISPO
- (24) RUA MINERVA DE C. NASCIMENTO
- (25) RUA SARGENTO SILVIO GUIZO
- (26) RUA GERALDO R. OLIVEIRA
- (27) RUA ELIAS DA CUNHA NELLO
- (28) RUA ANSELMO C. CARNEVALI
- (29) RUA SEBASTIANA MARIA TRINDADE
- (30) RUA GUIMARÃES PASSOS
- (31) RUA AUGUSTO LUIZ DE ALMEIDA
- (32) RUA RICARDO GONÇALVES
- (33) TRAVESSA JOSÉ S. LIMA
- (34) RUA LUIZ M. SANTOS
- (35) RUA ANACLETO VENEZIANI
- (36) RUA SANTA FIDÉLIA
- (37) RUA INDE PENDENCIA
- (38) RUA TANIARE
- (39) RUA ENZO GURAT
- (40) RUA FELPE DE OLIVEIRA
- (41) RUA LUIZ MURAT
- (42) RUA DA CONSOLAÇÃO
- (43) RUA JOSÉ SAUS AGUIAR
- (44) RUA TUPAAMBAS
- (45) RUA ALEXANDRINE JOSÉ DE SOUZA
- (46) RUA FREDIANO BIANCHI
- (47) AVENIDA OLÍVIO GOMES
- (48) RUA SANTA CECÍLIA
- (49) RUA SANTA CRUZ
- (50) RUA OTTON SANTOS MERCADANTE
- (51) RUA J. FERNANDO DE A. MOURA
- (52) RUA NIVALDO P. DA CUNHA
- (53) RUA JOSÉ B. DA ROSA
- (54) RUA BENEDITO DE PAULA
- (55) RUA MANOEL ROSENDO DE OLIVEIRA
- (56) TRAVESSA CONSTANTINO PINTOS
- (57) TRAVESSA TEREZINHA SAVASTANO
- (58) TRAVESSA ATÍLIO ROBERTI
- (59) TRAVESSA HODOLFO FERRIACI
- (60) PASSARELA MANOEL MACHADO
- (61) RUA CARLOS
- (62) TRAVESSA FRANCISCO RODRIGUES FREIRE
- (63) RUA MARIO MARTINS PEREIRA
- (64) TRAVESSA JOSÉ FERNANDES QUEROS
- (65) RUA URATI
- (66) RUA TAQUARAL
- (67) RUA SONIA FERENSON
- (68) CHANA BASKIN FERENSON
- (69) RUA VAZ CAMINHA

ESCALA 1:10.000



EQUIDISTÂNCIA DE CURVAS DE NÍVEL: 5 METROS

PROJEÇÃO UTM (Universal Transversa Mercator)
 QUADRICULA 1000 Metros
 FUSO 23 MERIDIANO CENTRAL 45°
 REFERÊNCIA HORIZONTAL Córrego Alegre, MG.
 REFERÊNCIA VERTICAL Marégrafo de Imbituba, SC.
 COEFICIENTE DE DEFORMAÇÃO K = 0,9997063



ÍNDICE DE COBERTURA

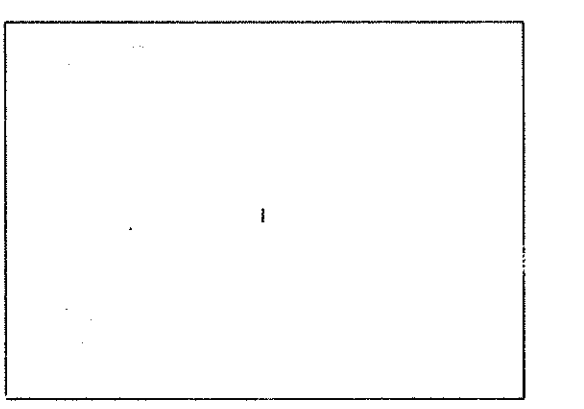
Área	Faixa	Fotos
2 28	1 2	5 3 6 7
2 28	1 3	5 3 4 4

AGRADECEMOS A GERÊNCIA DE COMUNICAÇÃO DE POSSÍVEIS FALHAS OU OMISSÕES VERIFICADAS NESTA CARTA.

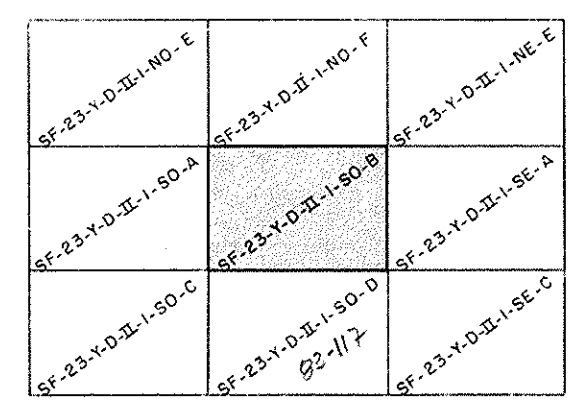
CONVENÇÕES CARTOGRÁFICAS

Auto Estrada	Áreas Densamente Edificadas
Estrada Pavimentada	Edifícios Importantes, Construção Isolada
Estrada sem Pavimentação	Cultura
Estrada em Construção	Mato, Macega
Caminho, Trilha	Rio
Ponte, Bueiro	Ribeirão e Córrego
Corte, Aterro	Curso D'Água Intermitente
Estrada de Ferro	Lago
Limite Estadual	Terreno Sujeito a Inundação
Limite Municipal	Brejo ou Pantano
Linha Transmissora de Energia	Represa, Barragem
Cerca, Muro	Vale
Trigonométrico, Referência de Nível	Banco de Areia
Ponto Astronômico, Cota	Rocha

DIVISÃO ADMINISTRATIVA



ARTICULAÇÃO DAS FOLHAS



PREFEITURA MUNICIPAL DE SÃO JOSÉ DOS CAMPOS
 SECRETARIA DE PLANEJAMENTO E INFORMÁTICA
 É EXPRESSAMENTE PROIBIDA A REPRODUÇÃO EM CÓPIAS PARA FINS COMERCIAIS

GOVERNO DO ESTADO DE SÃO PAULO
 SECRETARIA DE ECONOMIA E PLANEJAMENTO
 COORDENADORIA DE AÇÃO REGIONAL
 DIVISÃO DE GEOGRAFIA

PLANO CARTOGRÁFICO DO ESTADO DE SÃO PAULO

LEVANTAMENTO AEROFOTOGRAMÉTRICO
 Executado por TERRAFOTO S.A. Atividades de Aerolevantamentos
 FOTOGRAFIAS AÉREAS 1977 REAMBULAÇÃO DE CAMPO 1977/78

AS RUAS E DETALHES QUE NÃO PUDEAM SER IDENTIFICADOS NA CARTA, FORAM REPRESENTADOS POR UM NÚMERO ENTRE PARENTÊSES E RELACIONADOS AO LADO DIREITO DA MESMA

PRIMEIRA EDIÇÃO 1978 DIREITOS DE REPRODUÇÃO RESERVADOS

Código de Folha 082/117