

# SÃO JOSÉ DOS CAMPOS II


SF-23-Y-D-II-1-SE-A



ÍNDICE DE RUAS

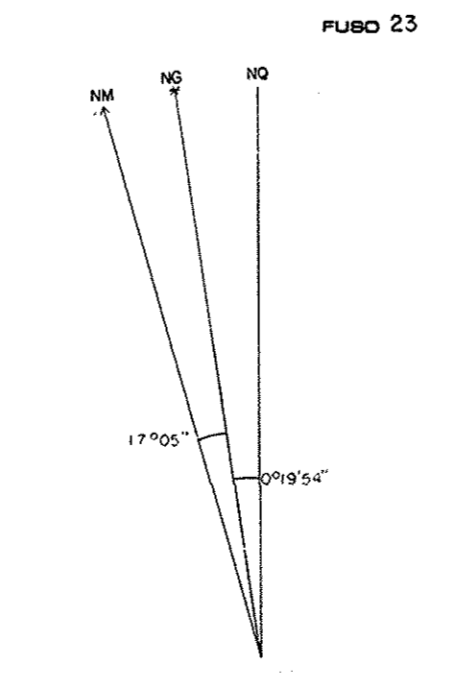
DETALHES NUMERADOS

ESCALA 1:10.000



EQUIDISTANCIA DE CURVAS DE NIVEL: 5 METROS

PROJEÇÃO UTM (Universal Transversa Mercator)  
 QUÁDRICULA 1000 Metros  
 FUSO 23 MERIDIANO CENTRAL 45°  
 REFERÊNCIA HORIZONTAL Córrego Alegre, MG.  
 REFERÊNCIA VERTICAL Marégrafo de Imbituba, SC.  
 COEFICIENTE DE DEFORMAÇÃO K = 0,9996922




### CONVENÇÕES CARTOGRÁFICAS

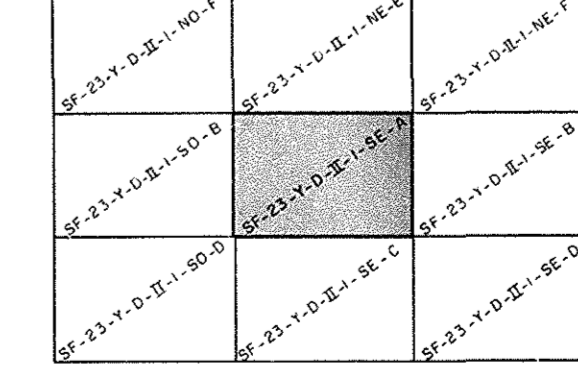
- |                                     |  |   |  |
|-------------------------------------|--|---|--|
| Auto Estrada                        |  | Áreas Densamente Edificadas               |  |
| Estrada Pavimentada                 |  | Edifícios Importantes, Construção Isolada |  |
| Estrada sem Pavimentação            |  | Cultura                                   |  |
| Estrada em Construção               |  | Mato, Mecega                              |  |
| Caminho, Trilha                     |  | Rio                                       |  |
| Ponte, Bueiro                       |  | Ribeirão e Córrego                        |  |
| Corte, Atorro                       |  | Curso D'Água Intermitente                 |  |
| Estrada de Ferro                    |  | Lago                                      |  |
| Limite Estadual                     |  | Terreno Sujeito a Inundação               |  |
| Limite Municipal                    |  | Brejo ou Pantano                          |  |
| Linha Transmissora de Energia       |  | Represa, Barragem                         |  |
| Cerca, Muro                         |  | Vale                                      |  |
| Trigonométrico, Referência de Nivel |  | Banco de Areia                            |  |
| Ponto Astronômico, Cotas            |  | Rocha                                     |  |

ÍNDICE DE COBERTURA		
Área	Faixa	Fotos
22B	12	5365
22B	13	5344-5346

### DIVISÃO ADMINISTRATIVA



### ARTICULAÇÃO DAS FOLHAS



PREFEITURA MUNICIPAL DE SÃO JOSÉ DOS CAMPOS  
 SECRETARIA DE PLANEJAMENTO E INFORMÁTICA  
 É EXPRESSAMENTE PROIBIDA A REPRODUÇÃO EM CÓPIAS PARA  
 FINS COMERCIAIS

**GOVERNO DO ESTADO DE SÃO PAULO**  
 SECRETARIA DE ECONOMIA E PLANEJAMENTO  
 COORDENADORIA DE AÇÃO REGIONAL  
 DIVISÃO DE GEOGRAFIA

PLANO CARTOGRÁFICO  
 DO  
 ESTADO DE SÃO PAULO

LEVANTAMENTO AEROFOTOGRAMÉTRICO  
 Executado por: TERRAFOTO S.A. Atividades de Aerolevantamentos  
 FOTOGRAFIAS AÉREAS 1977 REAMBULAÇÃO DE CAMPO 1977/78

AS RUAS E DETALHES QUE NÃO PUDEAM SER IDENTIFICADOS NA CARTA,  
 FORAM REPRESENTADOS POR UM NÚMERO ENTRE PARENTESES E  
 RELACIONADOS AO LADO DIREITO DA MESMA

PRIMEIRA EDIÇÃO 1978 DIREITOS DE REPRODUÇÃO RESERVADOS

AGRADECIMOS A GENTILEZA DE COMUNICAÇÃO DE POSSÍVEIS FALHAS OU OMISSÕES VERIFICADAS NESTA CARTA.