

FAZENDA BUTÁ


SF-23-Y-D-II-1-NE-F



ÍNDICE DE RUAS

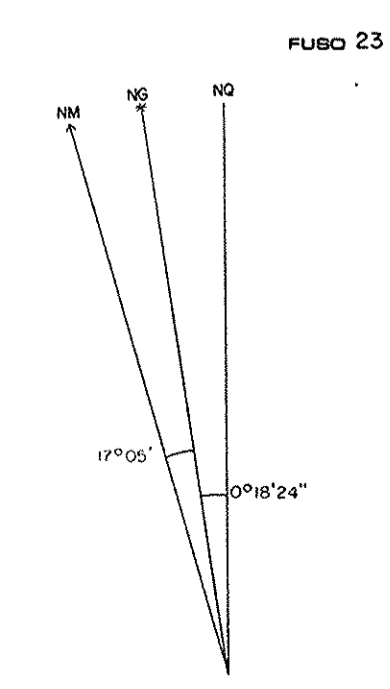
DETALHES NUMERADOS

ESCALA 1:10.000



EQUIDISTANCIA DE CURVAS DE NIVEL: 5 METROS

PROJEÇÃO UTM (Universal Transversa Mercator)
 QUADRÍCULA 1000 Metros
 FUSO 23 MERIDIANO CENTRAL 45°
 REFERÊNCIA HORIZONTAL Córrego Alegre, MG.
 REFERÊNCIA VERTICAL Marégrafo de Imbituba, SC.
 COEFICIENTE DE DEFORMAÇÃO K = 0,9996791



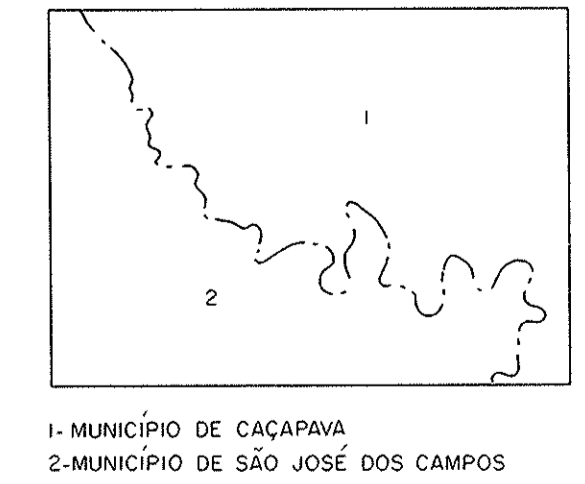
Declinação Magnética 1977
 Variação Anual 9' Oeste

ÍNDICE DE COBERTURA		
Área	Faixa	Fotos
22B	11	5541
22B	12	5363-5365

CONVENÇÕES CARTOGRÁFICAS

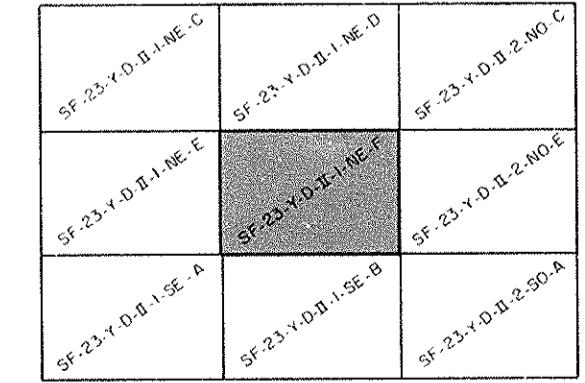
- | | | | |
|-------------------------------------|--|---|--|
| Auto Estrada | | Áreas Densamente Edificadas | |
| Estrada Pavimentada | | Edifícios Importantes, Construção Isolada | |
| Estrada sem Pavimentação | | Cultura | |
| Estrada em Construção | | Mato, Mecega | |
| Caminho, Trilha | | Rio | |
| Ponte, Bueiro | | Ribeirão e Córrego | |
| Corde, Ataroz | | Curso D'Água Intermitente | |
| Estrada de Ferro | | Lago | |
| Limite Estadual | | Terrano Sujeito a Inundação | |
| Limite Municipal | | Brejo ou Pântano | |
| Linha Transmissora de Energia | | Represa, Barragem | |
| Cerca, Muro | | Vela | |
| Trigonométrico, Referência de Nível | | Banco de Areia | |
| Ponto Astronômico, Cotas | | Roche | |

DIVISÃO ADMINISTRATIVA



1- MUNICÍPIO DE CAÇAPAVA
 2- MUNICÍPIO DE SÃO JOSÉ DOS CAMPOS

ARTICULAÇÃO DAS FOLHAS



PREFEITURA MUNICIPAL DE SÃO JOSÉ DOS CAMPOS
 SECRETARIA DE PLANEJAMENTO E INFORMÁTICA
 É EXPRESSAMENTE PROIBIDA A REPRODUÇÃO EM CÓPIAS PARA FINS COMERCIAIS

GOVERNO DO ESTADO DE SÃO PAULO
 SECRETARIA DE ECONOMIA E PLANEJAMENTO
 COORDENADORIA DE AÇÃO REGIONAL
 DIVISÃO DE GEOGRAFIA

PLANO CARTOGRÁFICO
 DO
 ESTADO DE SÃO PAULO

LEVANTAMENTO AEROFOTOGRAMÉTRICO
 Executado por TERRAFOTO S.A. Atividades de Aerolevantamentos
 FOTOGRAFIAS AÉREAS 1977 REAMBULAÇÃO DE CAMPO 1977/78

AS RUAS E DETALHES QUE NÃO PUDEAM SER IDENTIFICADOS NA CARTA, FORAM REPRESENTADOS POR UM NÚMERO ENTRE PARENTESES E RELACIONADOS AO LADO DIREITO DA MESMA

PRIMEIRA EDIÇÃO 1978 DIREITOS DE REPRODUÇÃO RESERVADOS