

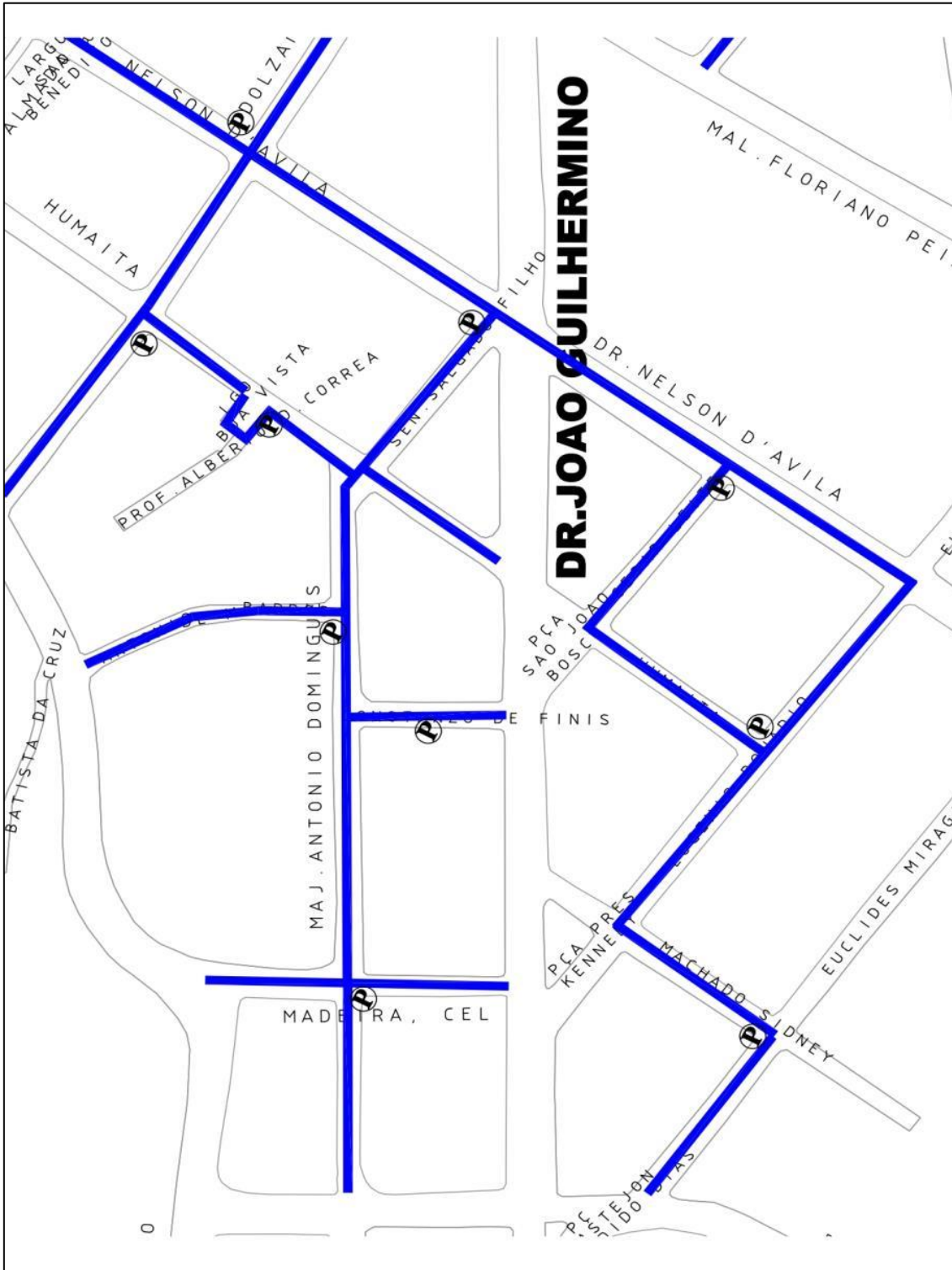
**SERVIÇO DE CONTROLE DO
ESTACIONAMENTO ROTATIVO NO
MUNICÍPIO DE SÃO JOSÉ DOS CAMPOS – SP**

ANEXO I-B

**MAPAS DAS ÁREAS DO ESTACIONAMENTO ROTATIVO,
DOS LOGRADOUROS E LOCAIS DE IMPLANTAÇÃO DOS
PARQUIMETROS.**



AREA 1 – Parte 1

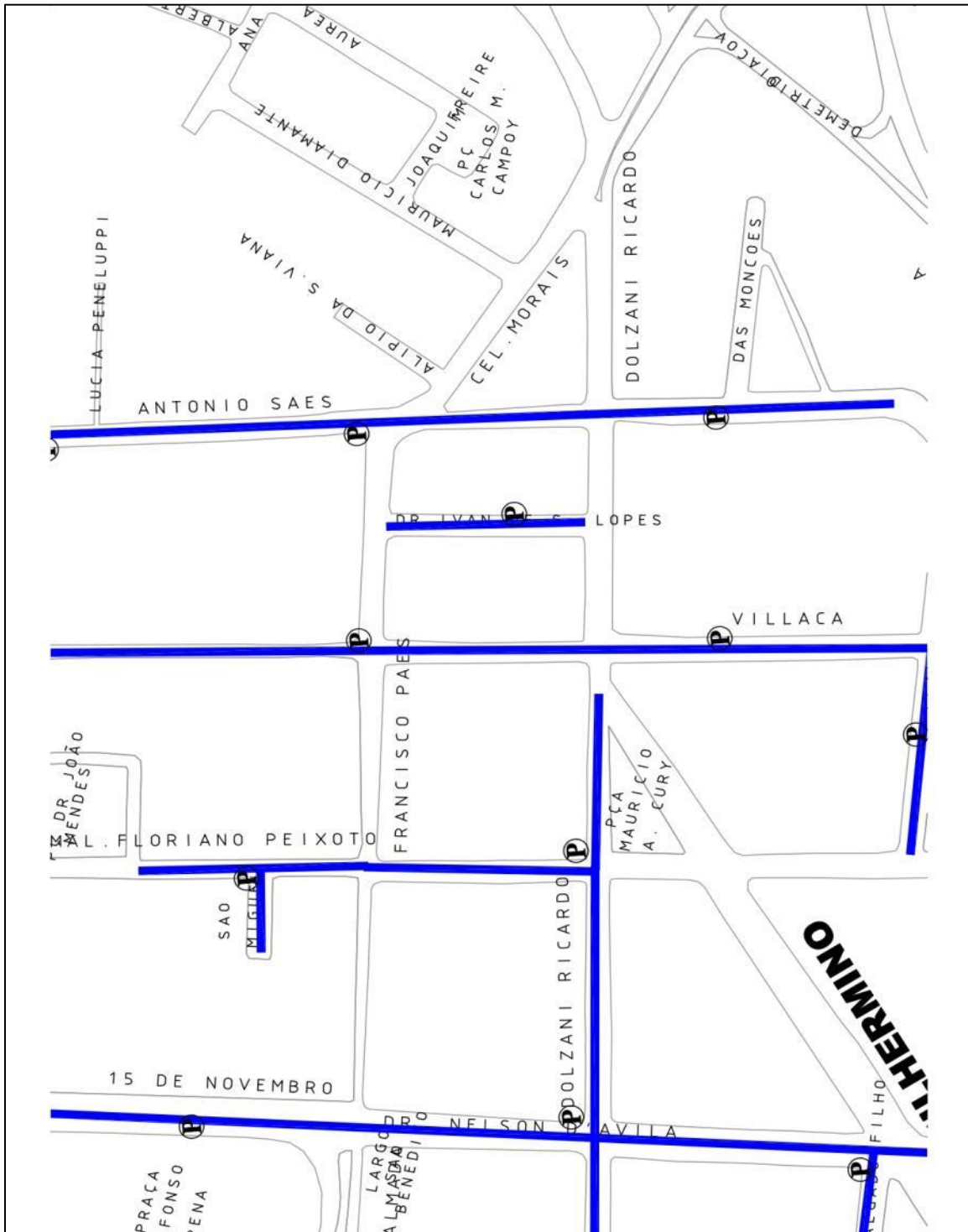


■ Área do Estacionamento Rotativo

Ⓟ Local sugerido para instalação dos parquímetros



AREA 1 – Parte 2

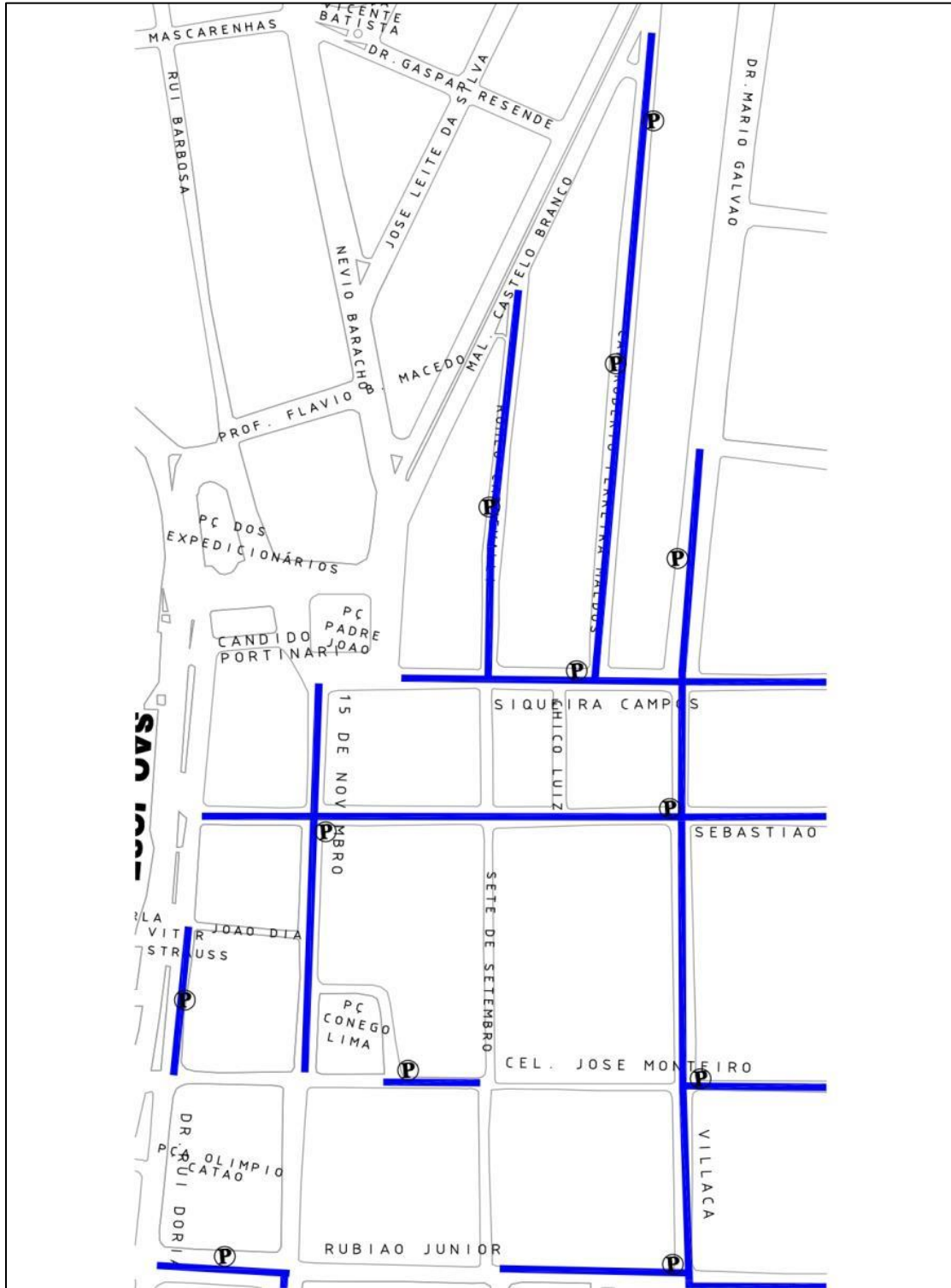


■ Área do Estacionamento Rotativo

Ⓟ Local sugerido para instalação dos arquímetros



AREA 1 – Parte 3



■ Área do Estacionamento Rotativo

Ⓟ Local sugerido para instalação dos parquímetros



AREA 1 – Parte 4

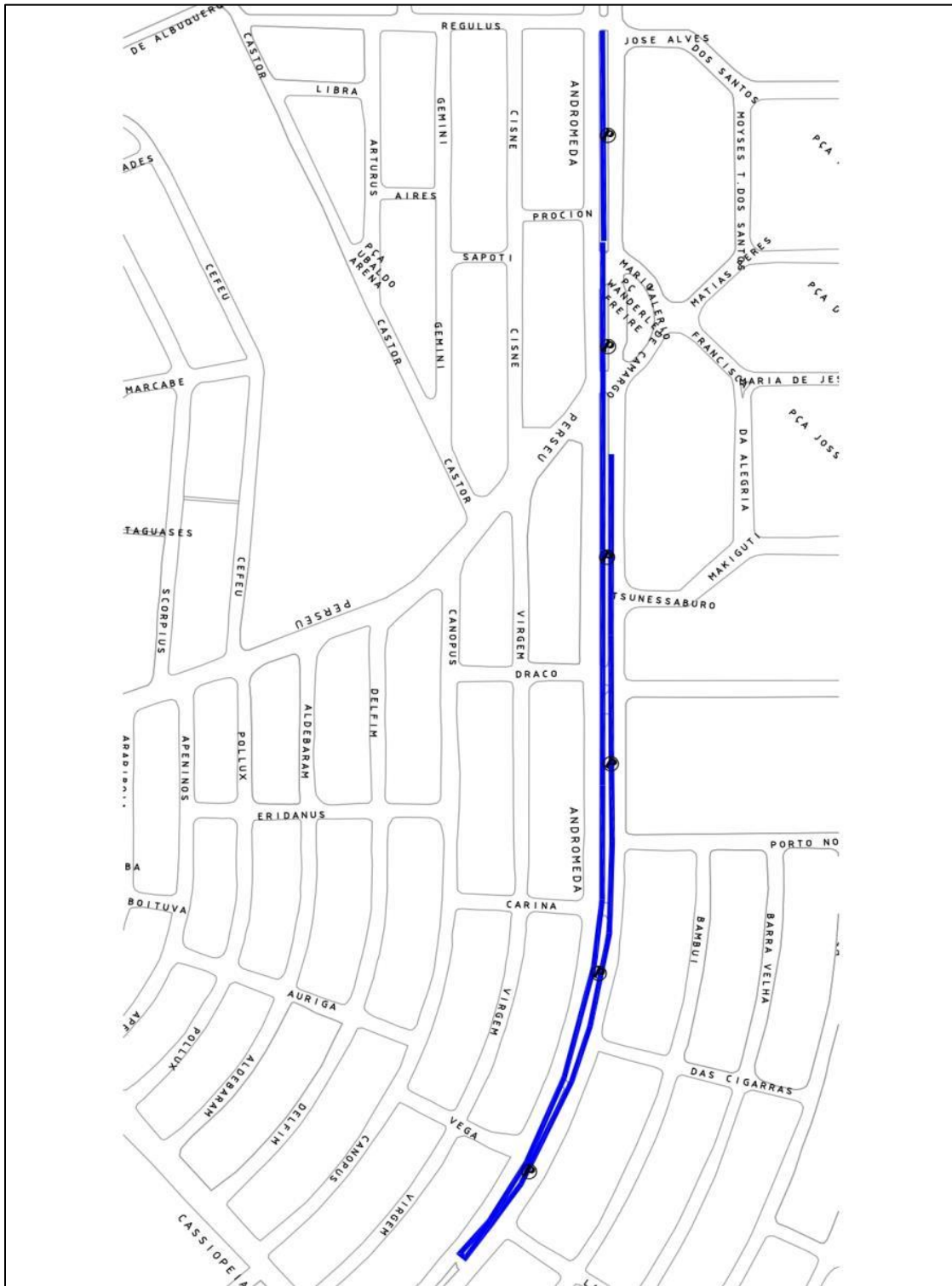



■ Área do Estacionamento Rotativo

Ⓟ Local sugerido para instalação dos parquímetros



AREA 2

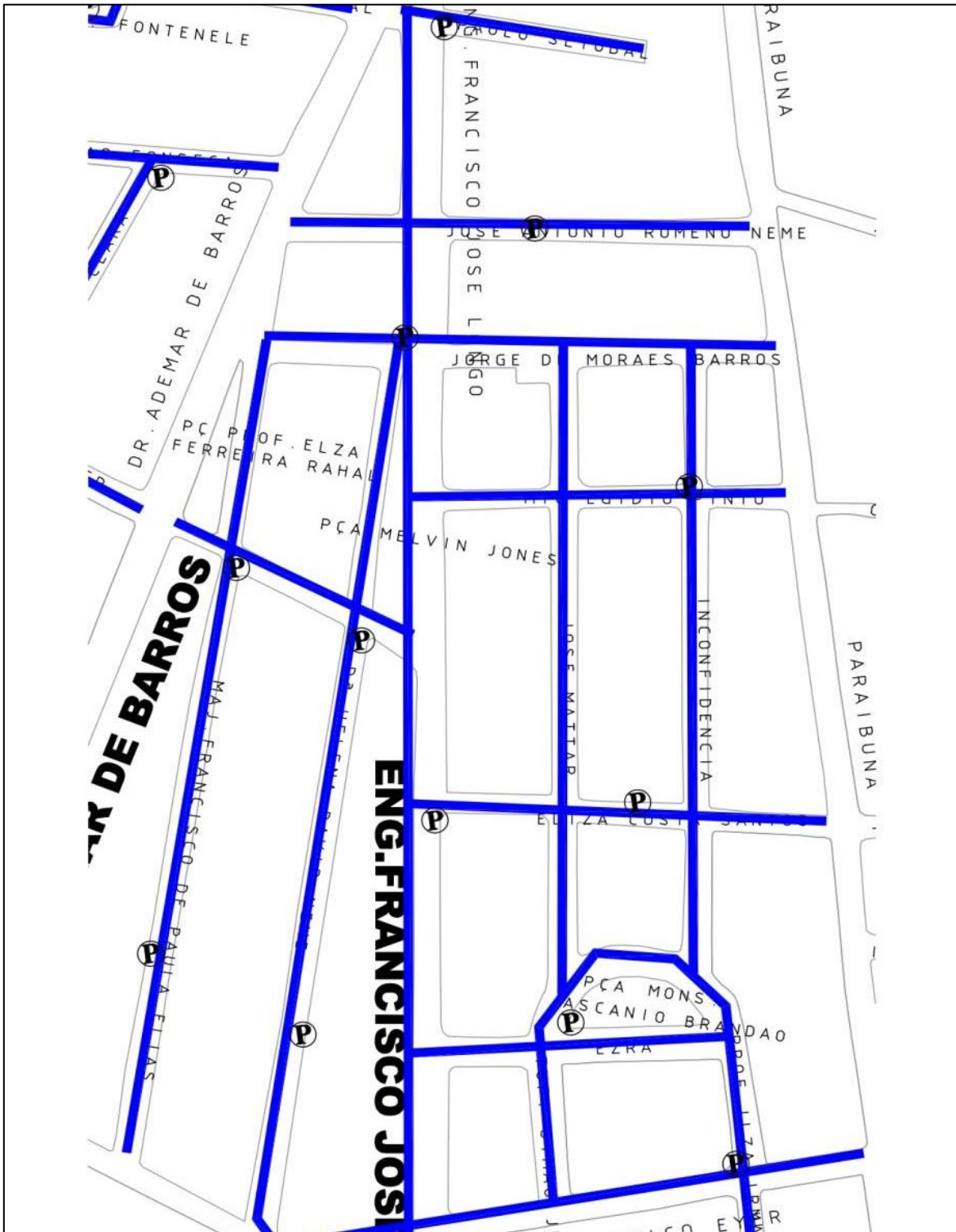


 Área do Estacionamento Rotativo

 Local sugerido para instalação dos parquímetros



AREA 3 – Parte 1

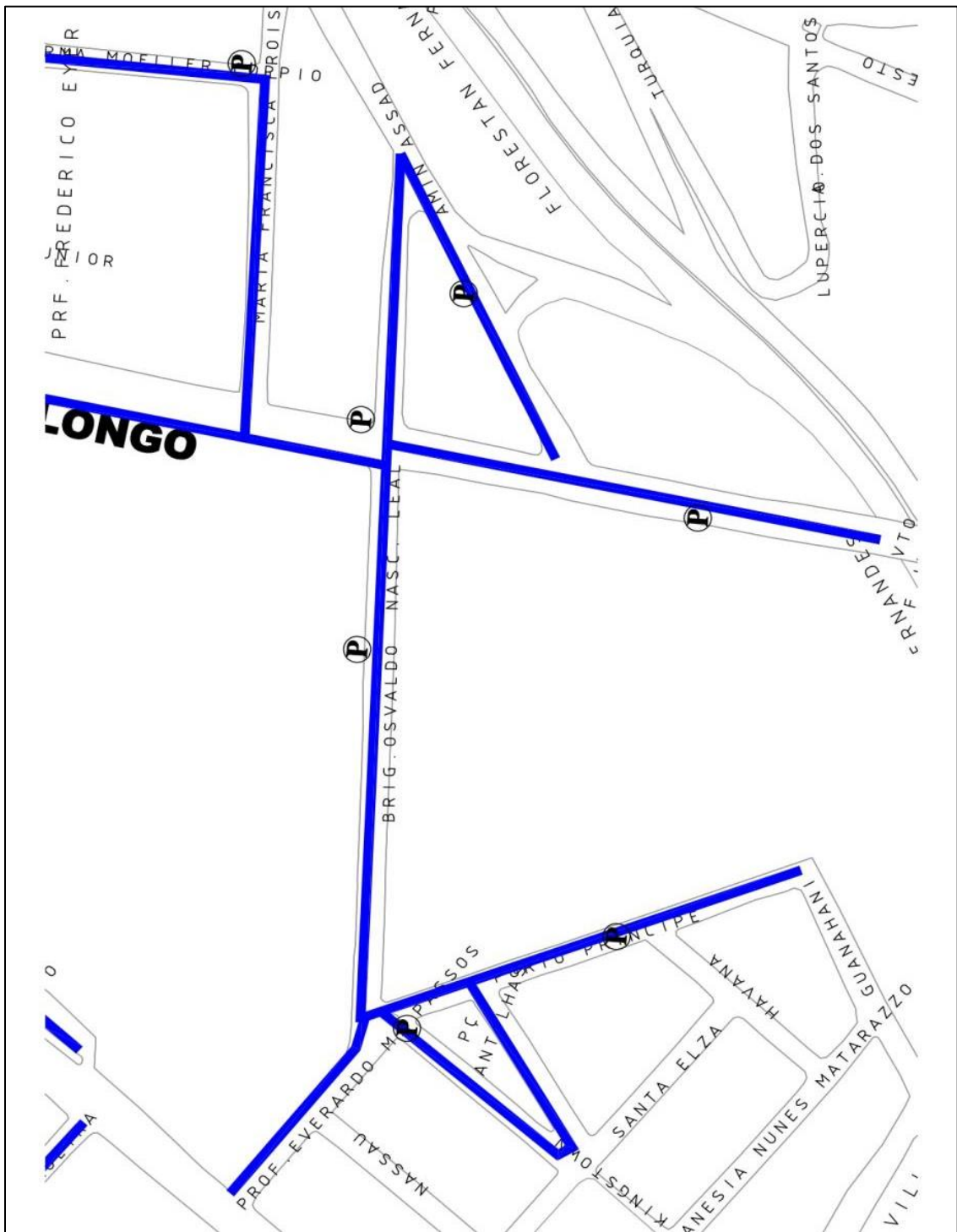


■ Área do Estacionamento Rotativo

Ⓟ Local sugerido para instalação dos parquímetros



AREA 3 – Parte 2

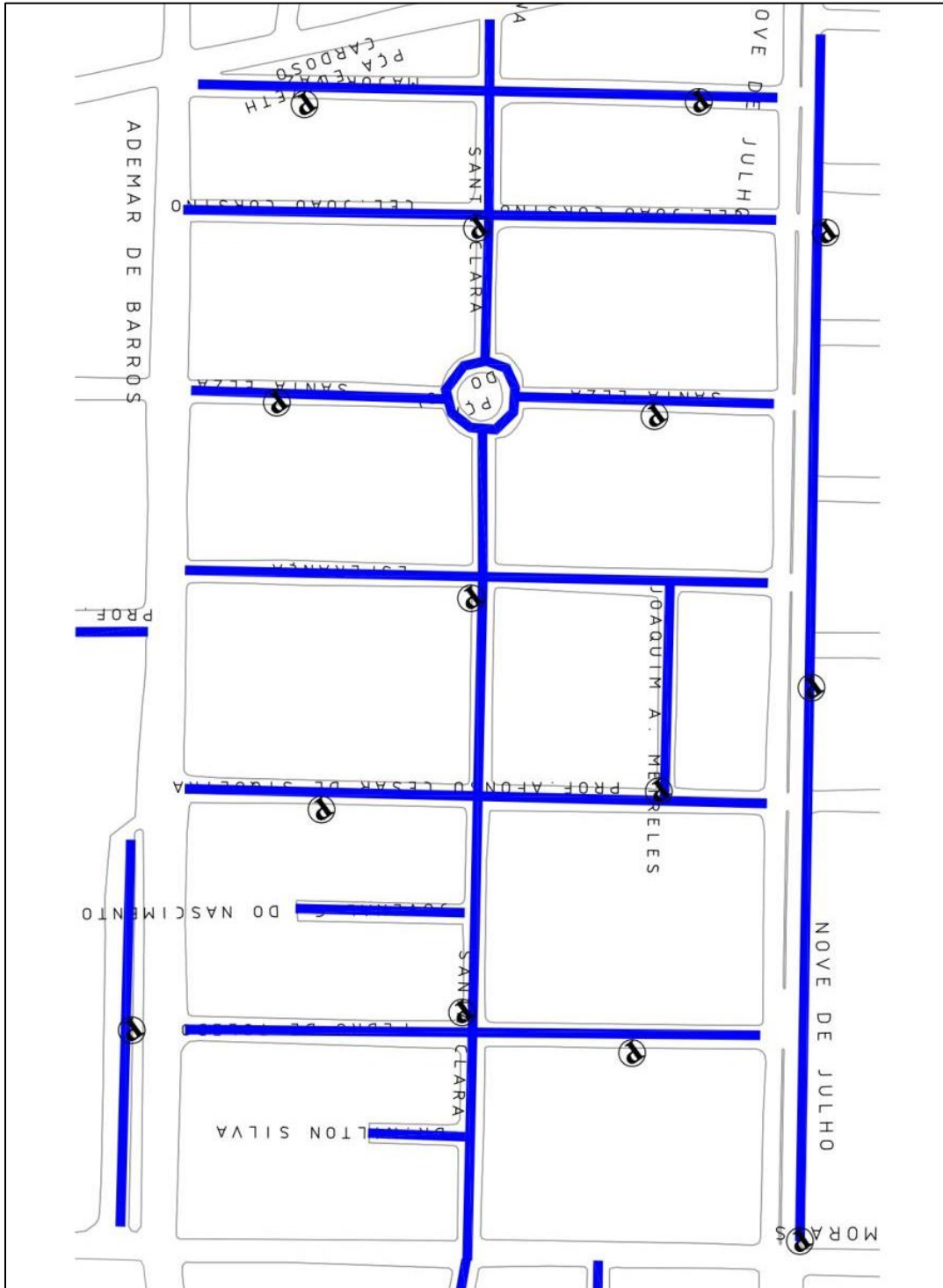


■ Área do Estacionamento Rotativo

Ⓟ Local sugerido para instalação dos parquímetros



AREA 4

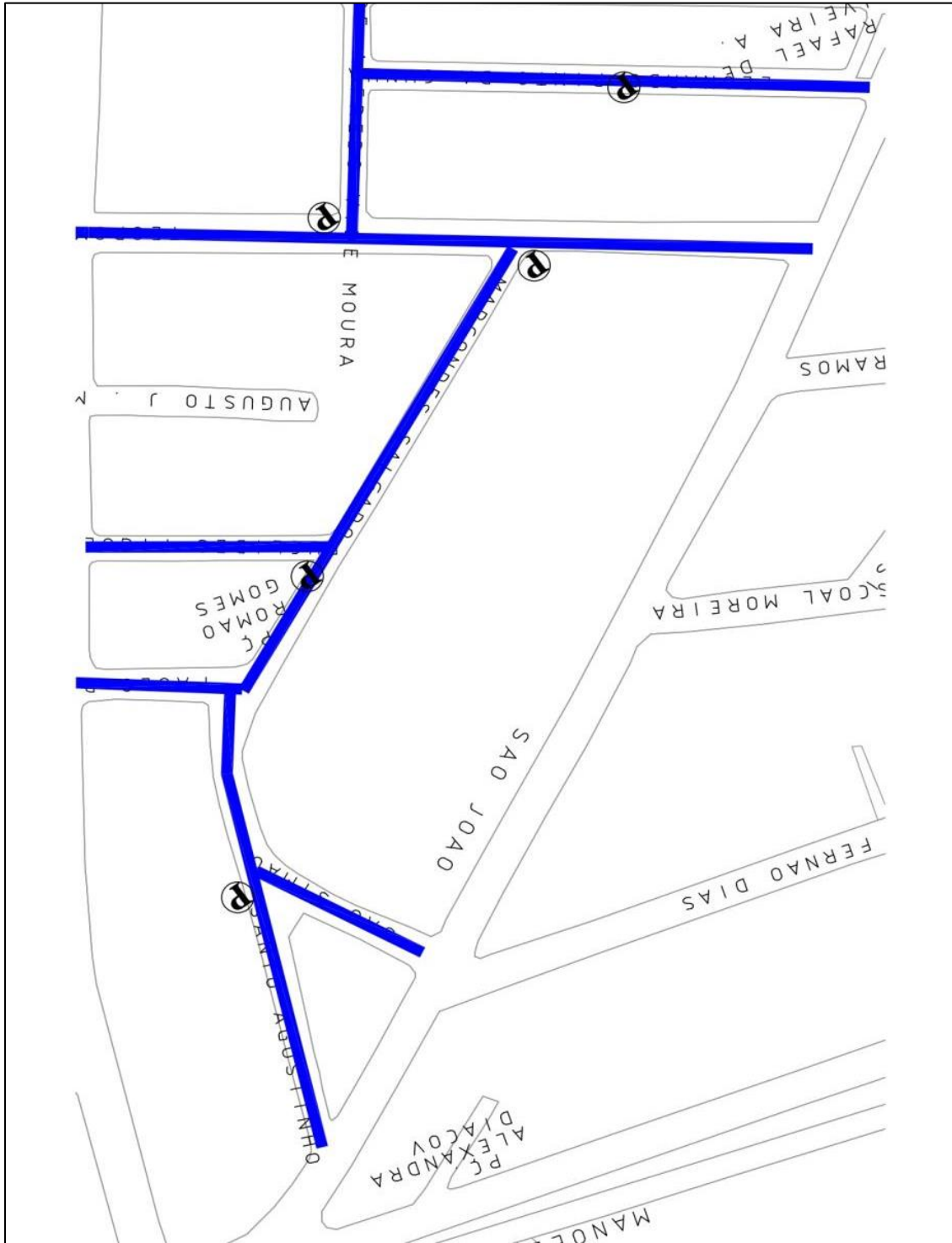



■ Área do Estacionamento Rotativo

Ⓟ Local sugerido para instalação dos parquímetros



AREA 5 – Parte 1

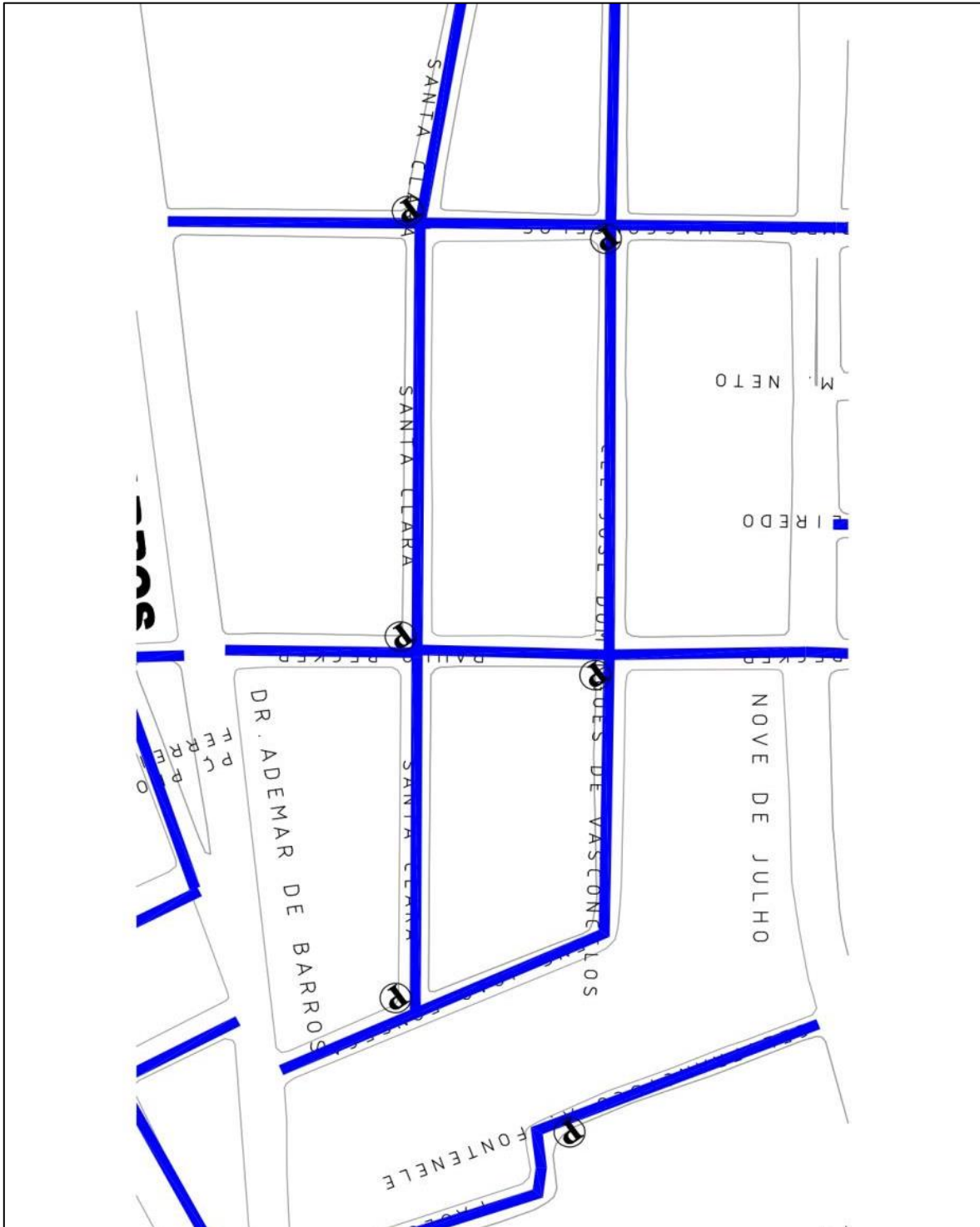


 Área do Estacionamento Rotativo

 Local sugerido para instalação dos parquímetros



AREA 5 – Parte 2

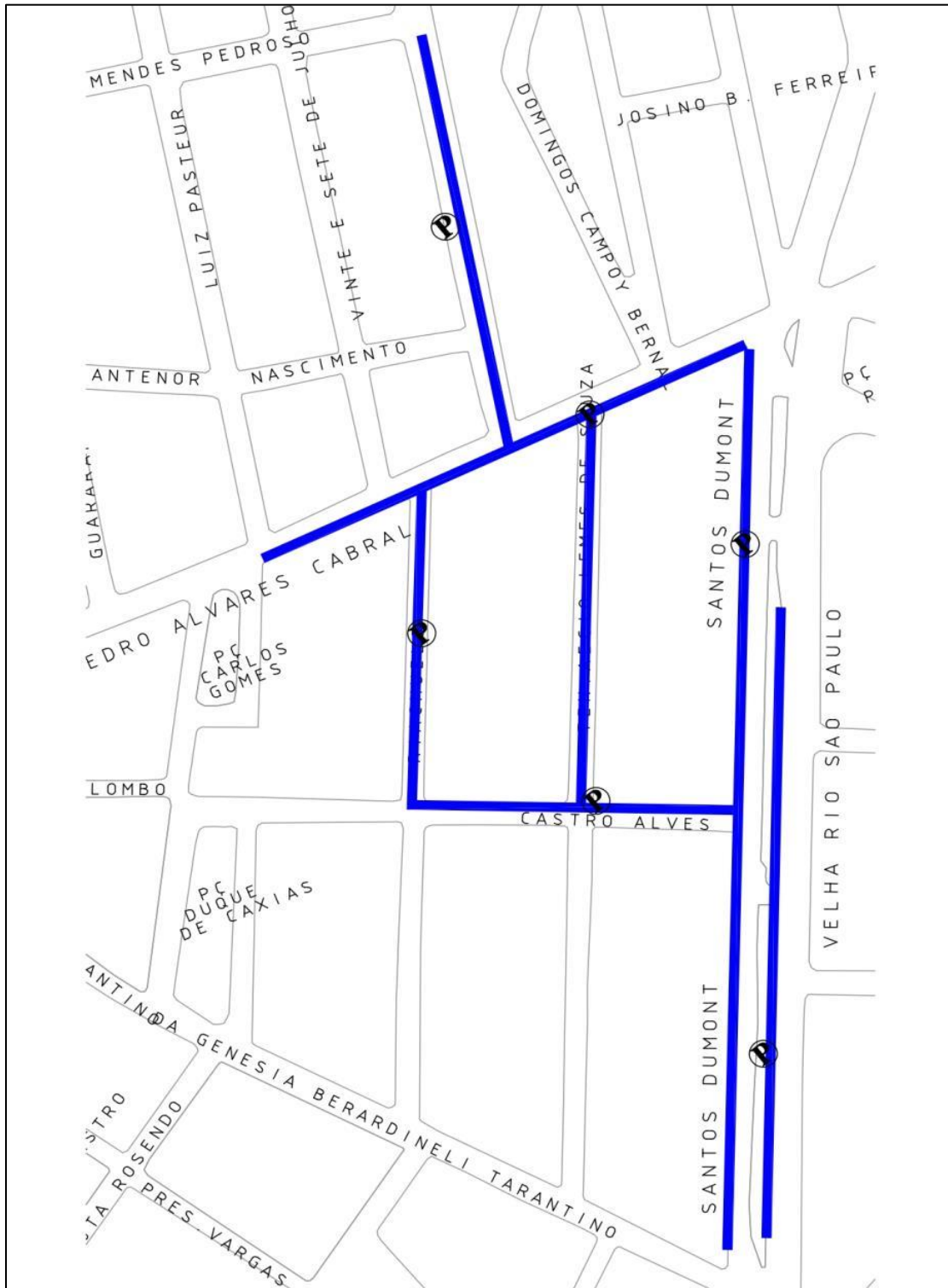



■ Área do Estacionamento Rotativo

Ⓟ Local sugerido para instalação dos parquímetros



AREA 6

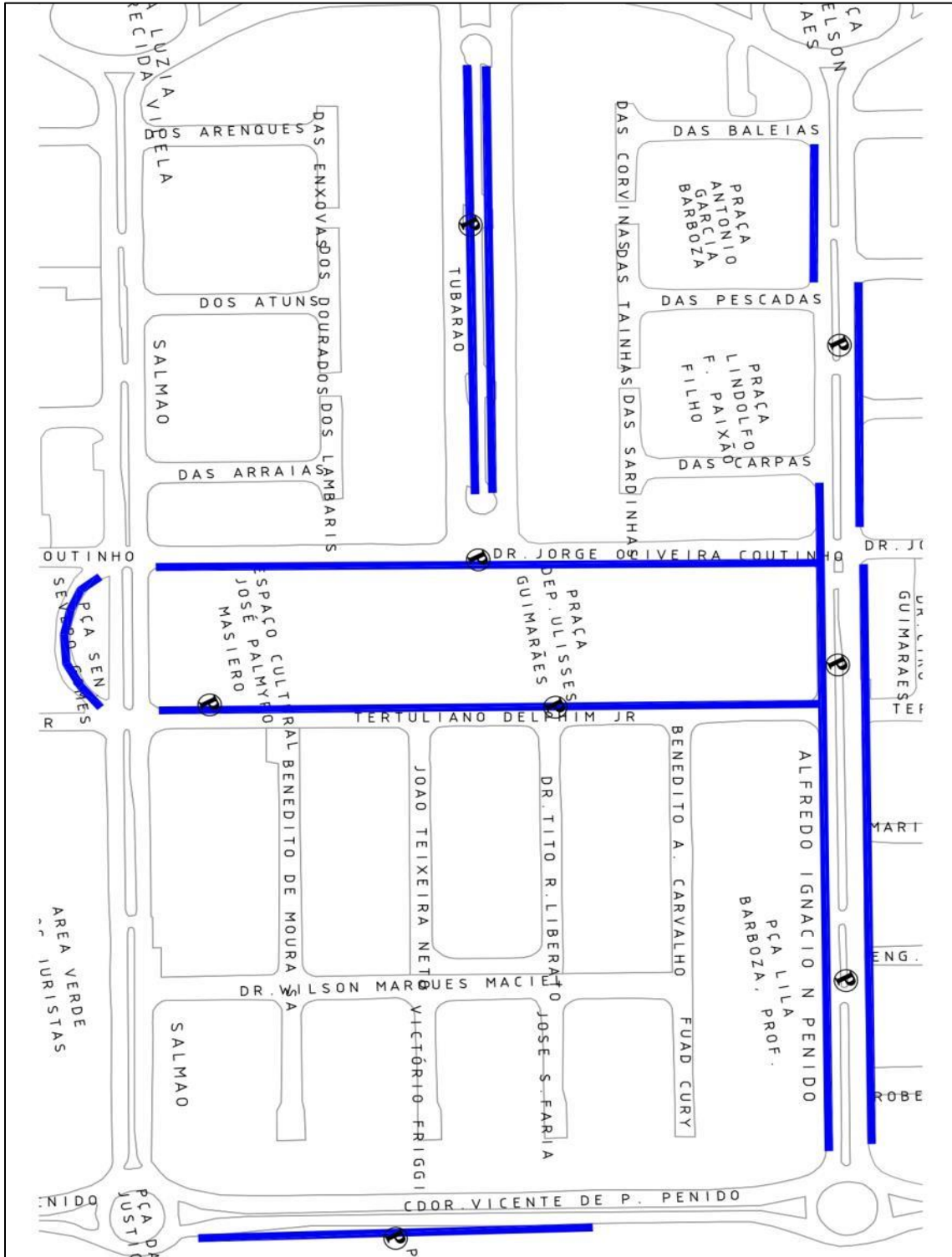


 Área do Estacionamento Rotativo

 Local sugerido para instalação dos parquímetros



AREA 8

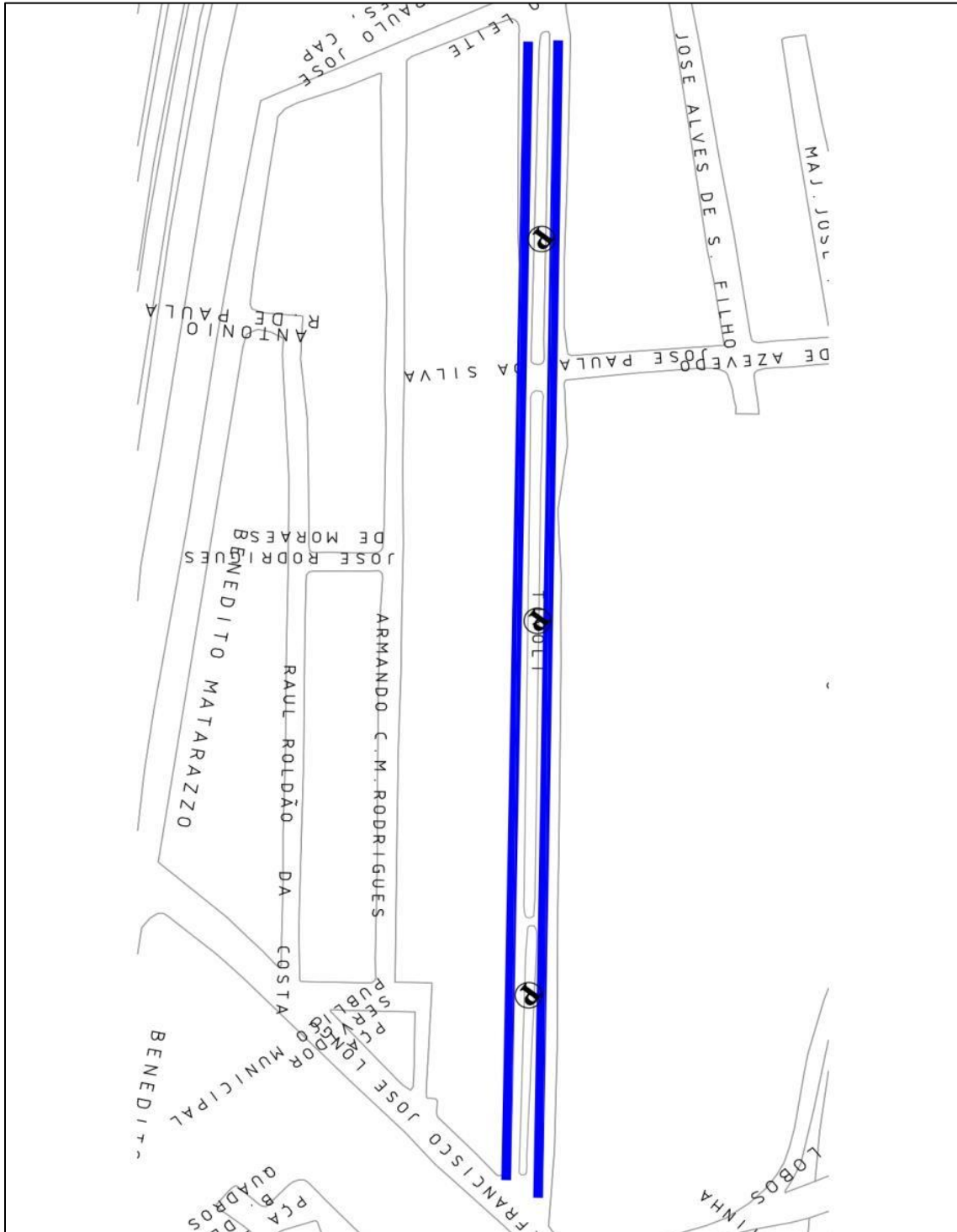



■ Área do Estacionamento Rotativo

Ⓟ Local sugerido para instalação dos parquímetros



AREA 9

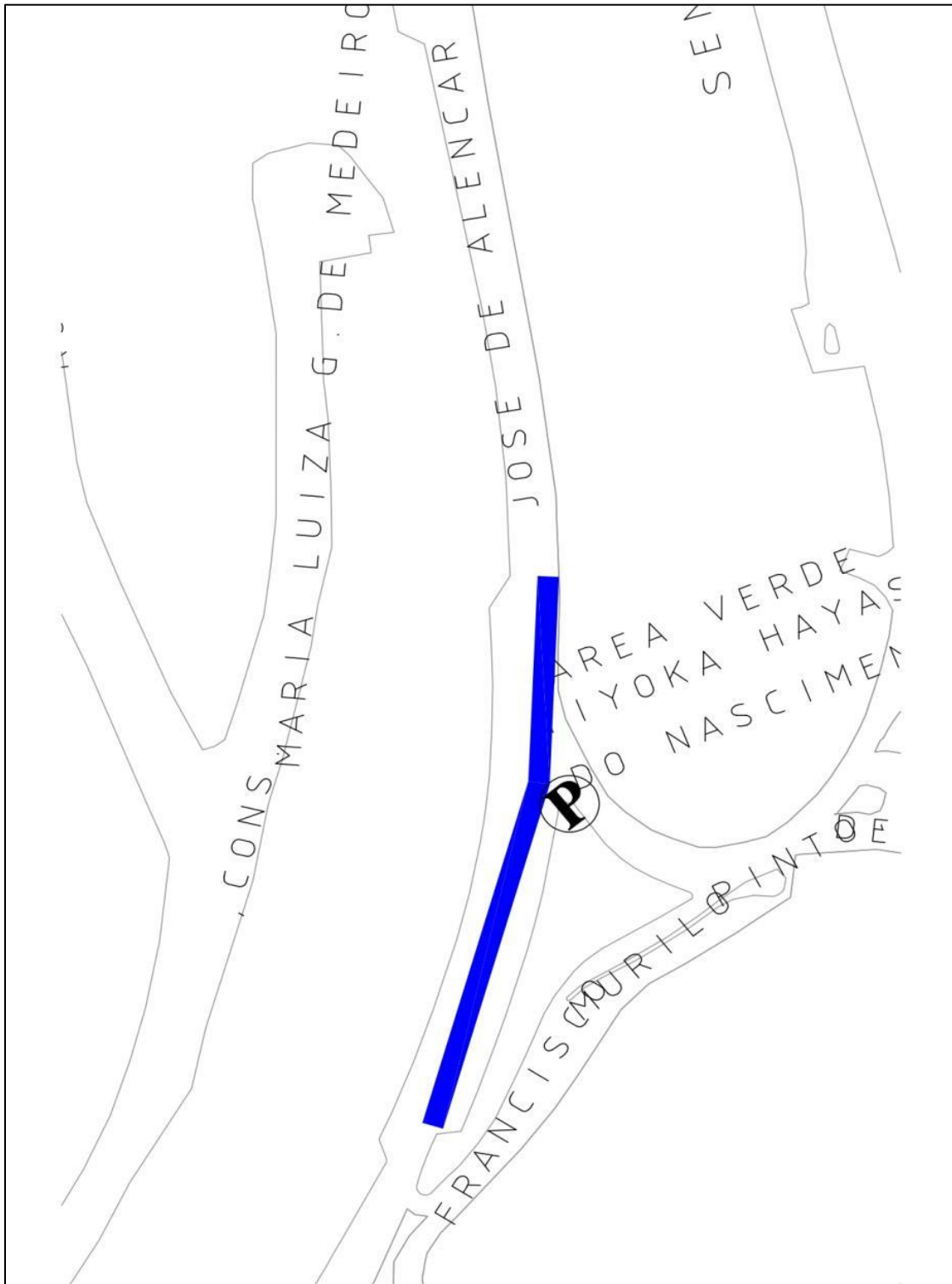



 Área do Estacionamento Rotativo

 Local sugerido para instalação dos parquímetros



AREA 10



 Área do Estacionamento Rotativo

 Local sugerido para instalação dos parquímetros