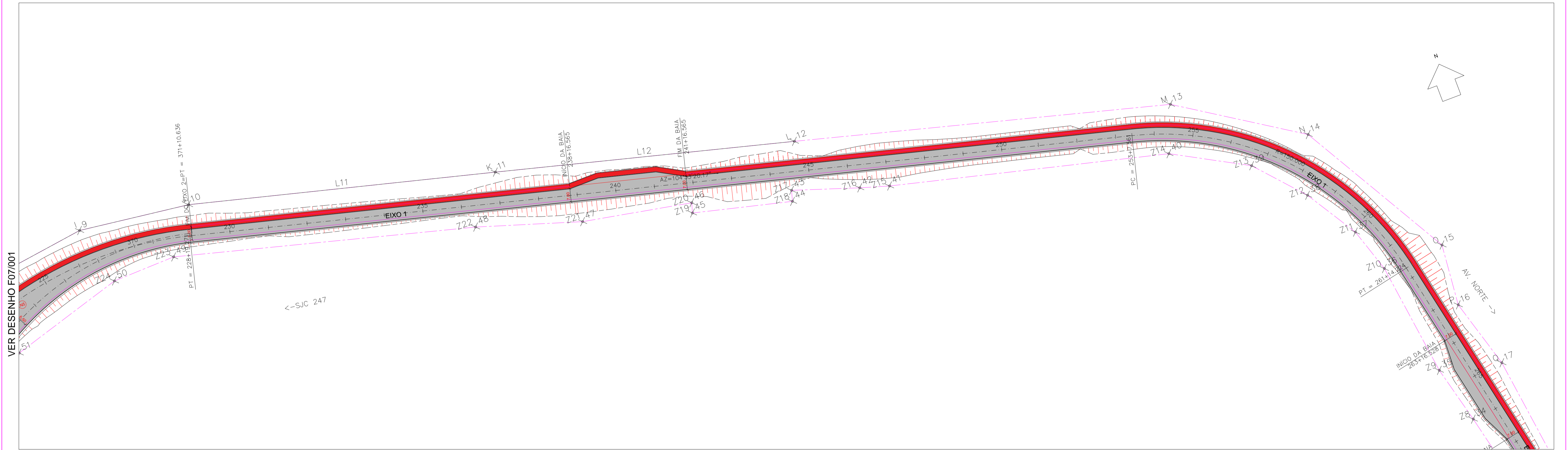
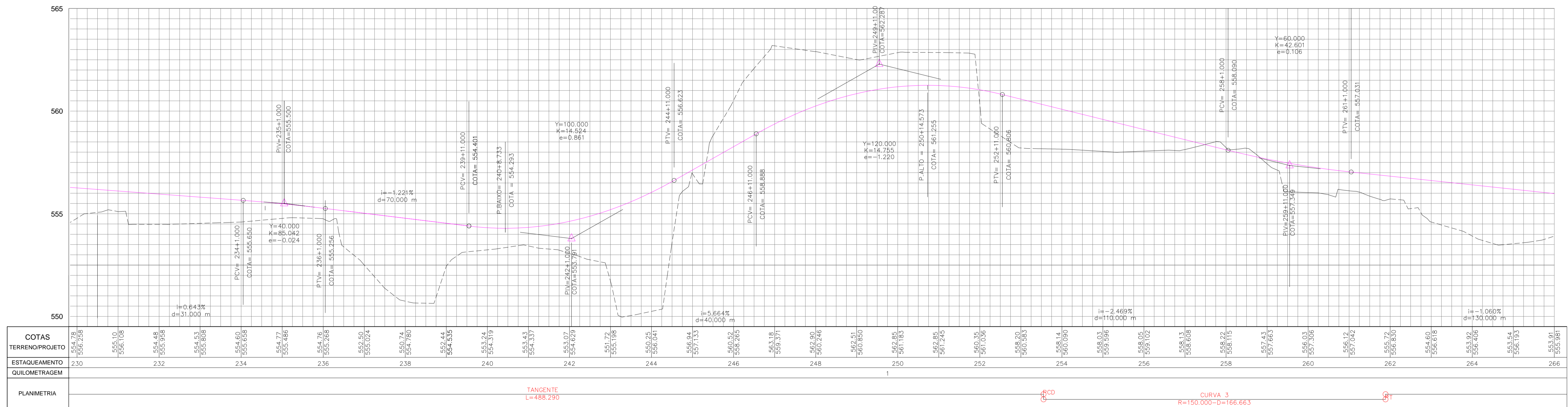


EIXO	CURVA N°	CURVA CIRCULAR				ESTACAS		COORDENADAS				
		R (m)	D (m)	T (m)	AC	PC/PI	PT	PONTO	CC	PC	PI	PT
EIXO 1	2	190.000	304.319	195.960	91°46'09.64"	213+14.952	228+19.271	N	249 138.9102	249 180.9600	249 372.0605	249 322.8120
	3	150.000	166.663	93.114	63°39'38.11"	253+7.561	261+14.224	E	150 989.2355	150 803.9470	150 847.3158	151 036.9862
							N	249 054.9095	249 200.0951	249 176.6938	249 085.5424	
							E	151 471.9067	151 509.6046	151 599.7298	151 618.7454	



VER DESENHO F07/001

VER DESENHO F07/003



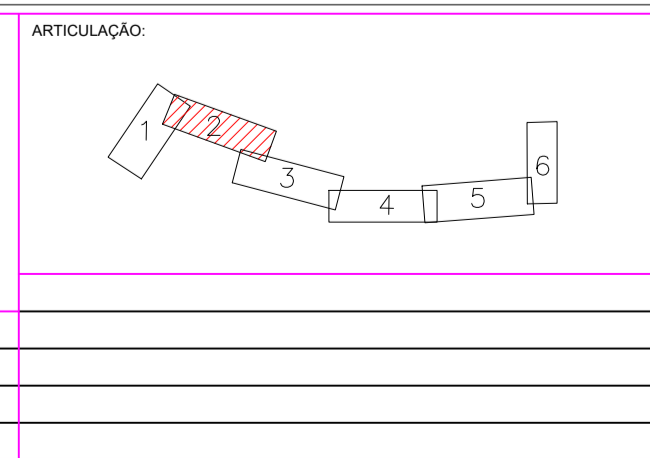
REVISÕES		DOCUMENTOS DE REFERÊNCIA	
Nº	DISCRIMINAÇÃO	DATA	EMITENTE
A1	EMISSÃO INICIAL	10/02/14	

PORTO SALVO
 INSTITUTO DE INGENHARIA E CONTROLE TECNOLÓGICO

Rua Nelson César de Oliveira, 110
 Jd. das Indústrias - SJC/Compos/SP
 Cep: 12.240-220
 Fone: (012) 3931 - 6333

ELAB. Sérgio A. Nanamura
 DES. Josiane R. Campos
 VERIF. Engº Degliè Braz Kotler
 RESP.TEC. Engº Carlos Augusto Salmi

CREA: 0600733970



APROVAÇÃO

CLIENTE: **PREFEITURA MUNICIPAL DE SÃO JOSÉ DOS CAMPOS**

TÍTULO: LIGAÇÃO VIÁRIA AV. RUY BARBOSA (AV. NORTE) À RODOVIA VICINAL SJC - 247 (ESTRADA PETYBON)

SUB-TRECHO: AV. NORTE ATÉ FÁBRICA PETYBON TRECHO: AV. NORTE ATÉ FAB. PETYBON

OBJETO: PROJETO GEOMÉTRICO - PLANTA E PERFIL ESTACAS 230+0,000 A 266+0,000

ESCALA: 1:1000

DATA: 10/02/2014

FOLHA: 02/06

REVISÃO: A1