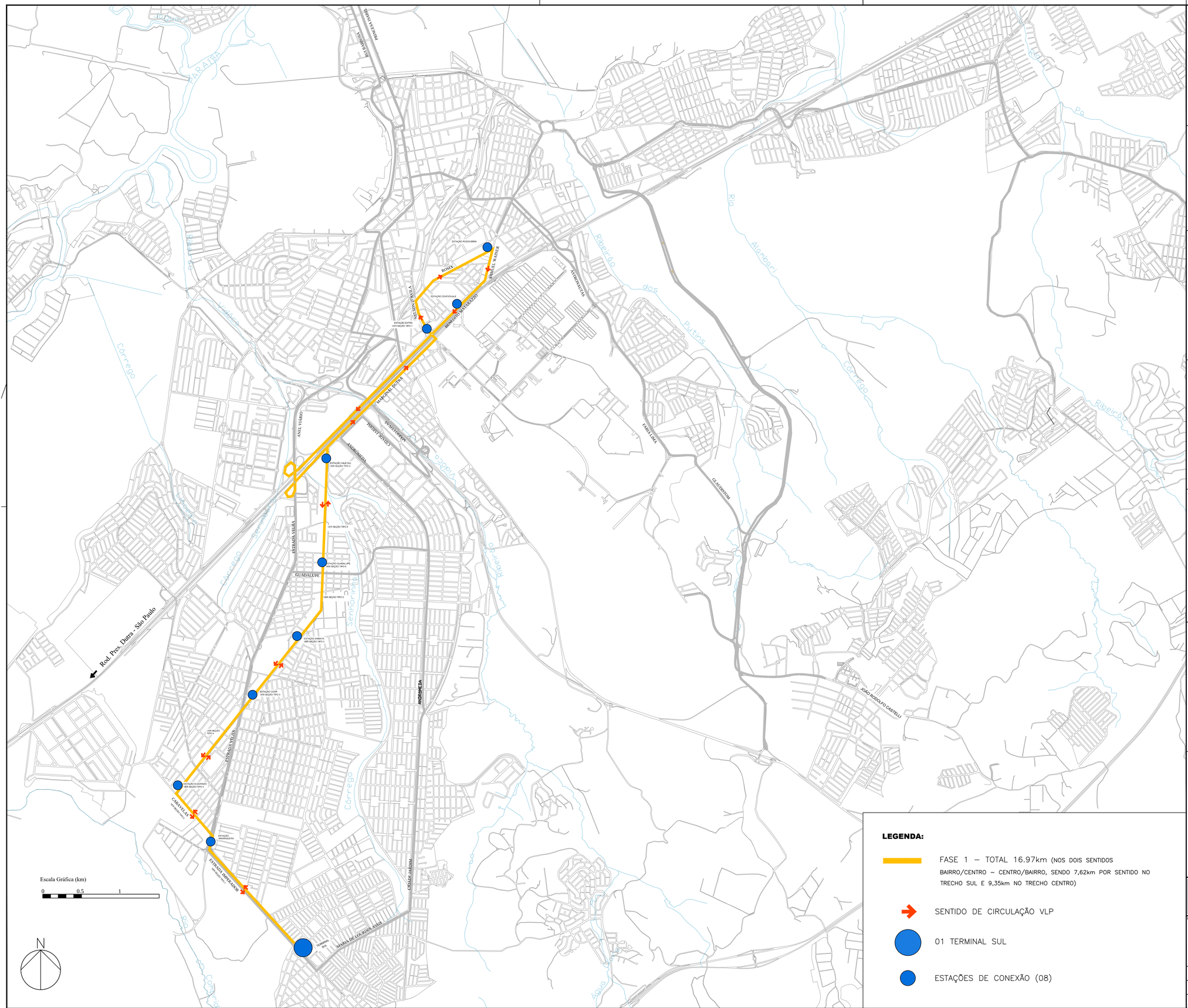

LEGENDA:

FASE 1 – TOTAL 16.97km (NOS DOIS SENTIDOS BAIRRO/CENTRO – CENTRO/BAIRRO, SENDO 7,62km POR SENTIDO NO TRECHO SUL E 9,35km NO TRECHO CENTRO)

SENTIDO DE CIRCULAÇÃO VLP

01 TERMINAL SUL

ESTAÇÕES DE CONEXÃO (08)

SEÇÃO TIPO 1

SEÇÃO TIPO ESTRADA IMPERADOR

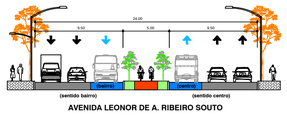

AVENIDA LEONOR DE A. RIBEIRO SOUTO

SEÇÃO TIPO 2

SEÇÃO TIPO RUA CARAVELAS

RUA CARAVELAS

SEÇÃO TIPO 3

SEÇÃO TIPO LINHÃO COM ESTAÇÃO com via local

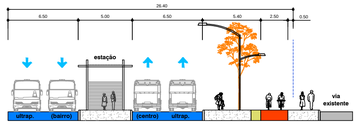

SEÇÃO TIPO 4

SEÇÃO TIPO LINHÃO SEM ESTAÇÃO com via local

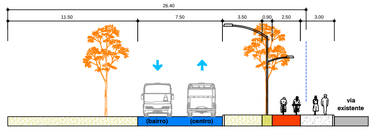

SEÇÃO TIPO 5

SEÇÃO TIPO LINHÃO SEM ESTAÇÃO sem via local

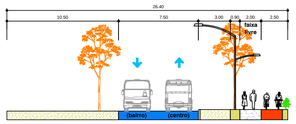

SEÇÃO TIPO 6

SEÇÃO TIPO LINHÃO COM ESTAÇÃO sem via local

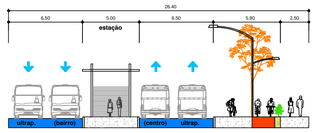

SEÇÃO TIPO 7

SEÇÃO TIPO - NELSON D´AVILA

(TRECHO SUPERMERCADO EXTRA)

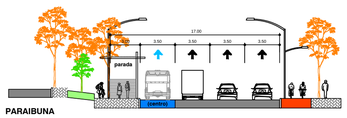

AV DRº NELSON D´AVILA

PREFEITURA MUNICIPAL DE SÃO JOSÉ DOS CAMPOS

SECRETARIA DE MOBILIDADE URBANA

DIVISÃO DE PROJETOS DE MOBILIDADE

título DIRETRIZ DA LINHA VERDE FASE 1 – V6 ST.004790.CI.01.DPV.DIR.19.001.Fase1.dwg			folha UNICA
levantamento –	desenho Arqª Cássia/ Débora	cálculo / projeto –	
região –	documento	data 13/02/2020	escala GRÁFICA
arquivo ST.004790.CID.01.DPV.CET.19.001.DWG FASE 1.DWG	diretor: ARQ° RONALDO R DA CUNHA FILHO	secretário de mobilidade urbana ENG° PAULO ROBERTO GUIMARÃES JUNIOR	